



**МИНИСТЕРСТВО  
СТРОИТЕЛЬСТВА  
НОВОСИБИРСКОЙ ОБЛАСТИ**

**ПРИКАЗ**

13.04.2023

№ 70-НПА

г. Новосибирск

**О внесении изменений в приказ министерства строительства Новосибирской области от 12.07.2016 № 230**

В соответствии со статьями 9, 23, 24, 25 Градостроительного кодекса Российской Федерации, руководствуясь законом Новосибирской области от 18.12.2015 № 27-ОЗ «О перераспределении полномочий между органами местного самоуправления муниципальных образований Новосибирской области и органами государственной власти Новосибирской области и внесении изменения в статью 3 Закона Новосибирской области «Об отдельных вопросах организации местного самоуправления в Новосибирской области», постановлением Правительства Новосибирской области от 29.02.2016 № 57-п «Об установлении Порядка взаимодействия между органами местного самоуправления муниципальных образований Новосибирской области и министерством строительства Новосибирской области при реализации ими перераспределенных полномочий» **п р и к а з ы в а ю:**

1. Внести в приказ министерства строительства Новосибирской области от 12.07.2016 № 230 «Об утверждении генерального плана Гусельниковского сельсовета Искитимского района Новосибирской области» следующие изменения:

в генеральном плане Гусельниковского сельсовета Искитимского района Новосибирской области:

1) в таблице № 2 приложения № 1:

а) в строке 1.5:

в столбце 3 цифры «2552,2» заменить цифрами «4420,7»;

в столбце 4 цифры «7,34» заменить цифрами «12,72»;

б) в строке 1.7:

в столбце 3 цифры «338,5» заменить цифрами «331,6»;

в столбце 4 цифры «0,97» заменить цифрами «0,95»;

в) в строке 1.8:

в столбце 3 цифры «3398,8» заменить цифрами «3079,0»;

в столбце 4 цифры «9,77» заменить цифрами «7,52»;

г) в строке 1.9:

в столбце 3 цифры «16068,3» заменить цифрами «14664,1»;

в столбце 4 цифры «46,2» заменить цифрами «42,16»;

д) в строке 1.13:

в столбце 3 цифры «11504,7» заменить цифрами «11377,6»;

в столбце 4 цифры «33,08» заменить цифрами «34,04»;

е) в строке 1.17:

в столбце 3 цифры «325,8» заменить цифрами «260,8»;

в столбце 4 цифры «0,94» заменить цифрами «0,75»;

2) приложение № 2 изложить в редакции согласно приложению № 1 к настоящему приказу;

3) приложение № 4 изложить в редакции согласно приложению № 2 к настоящему приказу.

2. Управлению архитектуры и градостроительства министерства строительства Новосибирской области (Савонина Е.Г.):

1) совместно с отделом информационного обеспечения министерства строительства Новосибирской области (Ибрагимов Г.Г.) обеспечить размещение настоящего приказа на официальном сайте министерства строительства Новосибирской области в информационно-телекоммуникационной сети Интернет в течение пяти рабочих дней со дня его принятия;

2) направить копию настоящего приказа в администрацию Искитимского района Новосибирской области в течение пяти рабочих дней со дня принятия для опубликования информации о принятии приказа в средствах массовой информации с указанием в публикации сведений о размещении на официальном сайте муниципального образования в информационно-телекоммуникационной сети Интернет.

3. Контроль за исполнением приказа возложить на заместителя министра – главного архитектора Новосибирской области министерства строительства Новосибирской области Фаткина И.Ю.

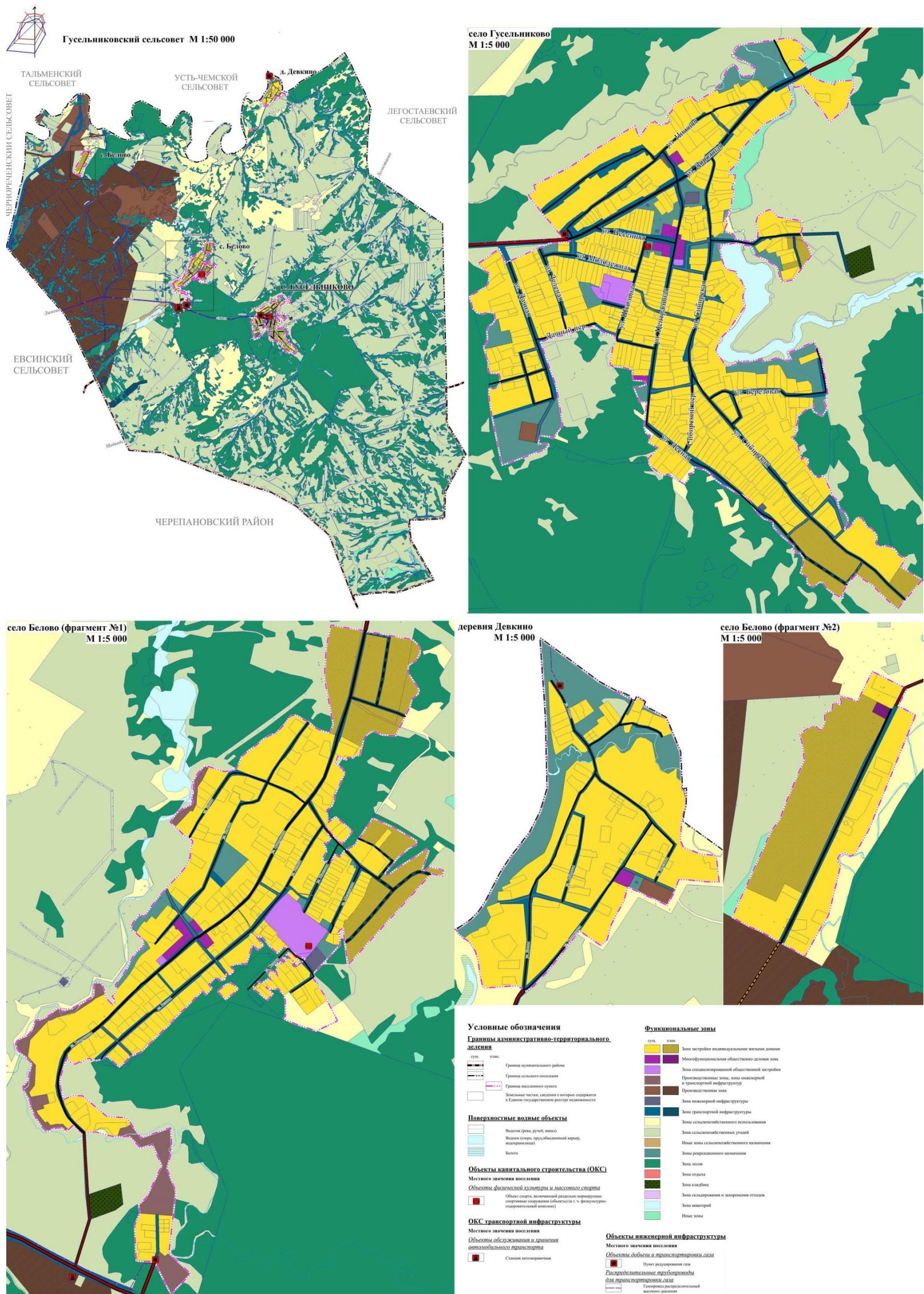
Министр

А.В. Колмаков

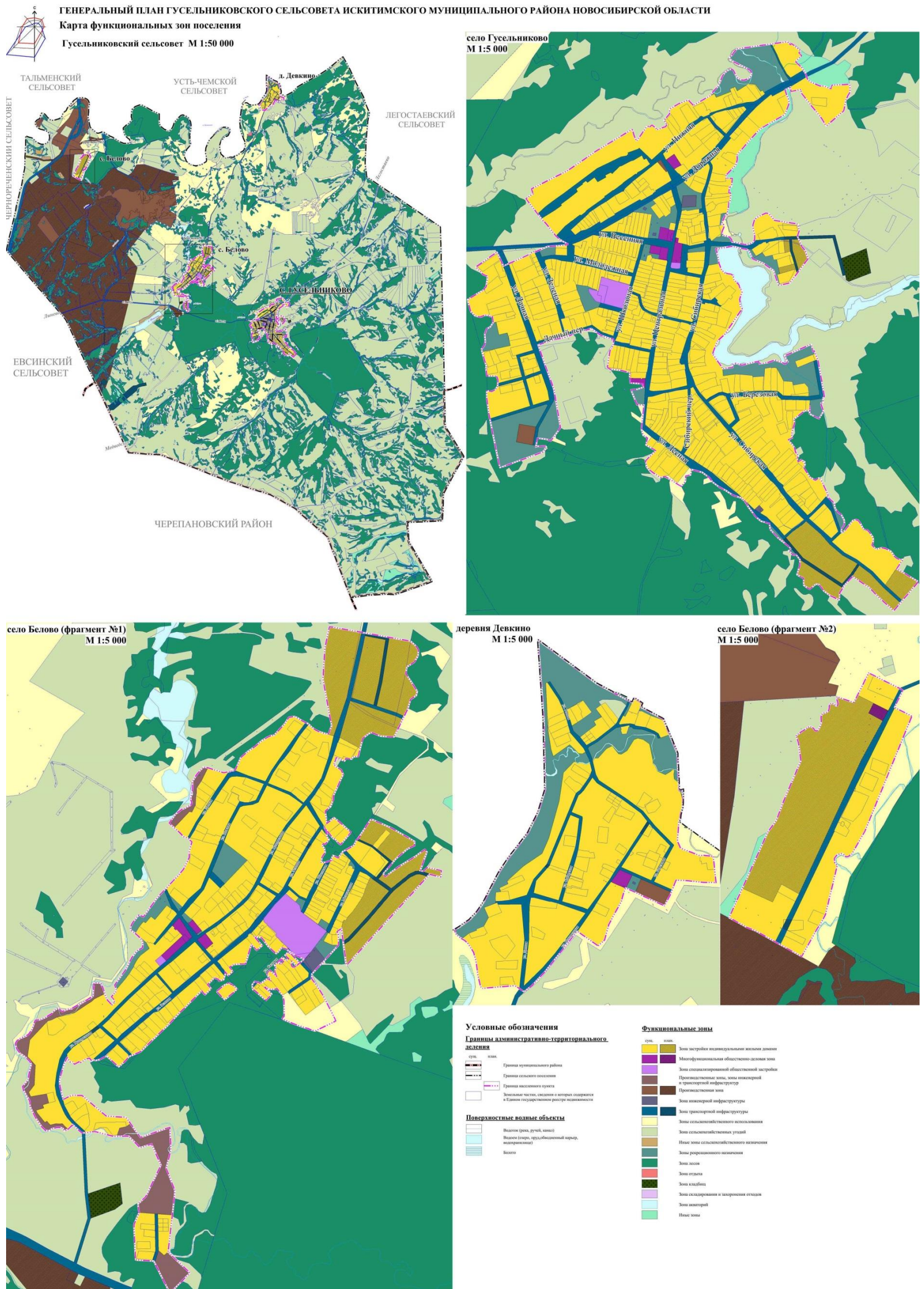
ПРИЛОЖЕНИЕ № 1  
к приказу министерства строительства  
Новосибирской области  
от 13.04.2023 № 70-НПА

«ПРИЛОЖЕНИЕ № 2  
к генеральному плану  
Гусельниковского сельсовета Искитимского района  
Новосибирской области

Карта планируемого размещения объектов местного значения

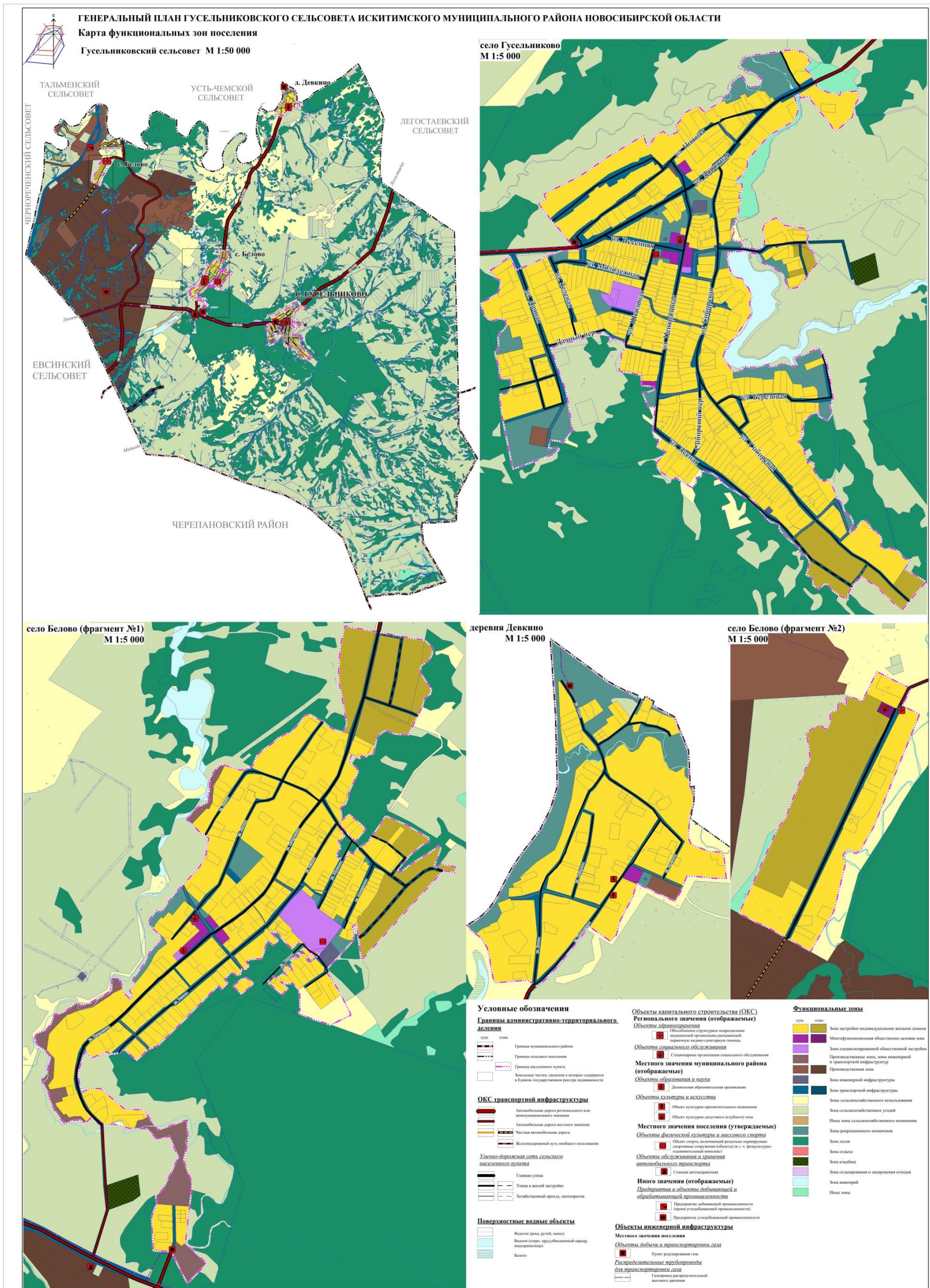


### Карта функциональных зон



ПРИЛОЖЕНИЕ № 4  
к генеральному плану  
Гусельниковского сельсовета Искитимского района  
Новосибирской области  
Лист 2

Карта функциональных зон





**МИНИСТЕРСТВО  
СТРОИТЕЛЬСТВА  
НОВОСИБИРСКОЙ ОБЛАСТИ**

**ПРИКАЗ**

21.02.2023

№ 21-нпа

г. Новосибирск

**О внесении изменений в приказ министерства строительства Новосибирской области от 20.07.2016 № 230**

В соответствии со статьями 9, 23, 24, 25 Градостроительного кодекса Российской Федерации, руководствуясь законом Новосибирской области от 18.12.2015 № 27-ОЗ «О перераспределении полномочий между органами местного самоуправления муниципальных образований Новосибирской области и органами государственной власти Новосибирской области и внесении изменения в статью 3 Закона Новосибирской области «Об отдельных вопросах организации местного самоуправления в Новосибирской области», постановлением Правительства Новосибирской области от 29.02.2016 № 57-п «Об установлении Порядка взаимодействия между органами местного самоуправления муниципальных образований Новосибирской области и министерством строительства Новосибирской области при реализации ими перераспределенных полномочий» **п р и к а з ы в а ю**:

1. Внести в приказ министерства строительства Новосибирской области от 20.07.2016 № 230 «Об утверждении генерального плана Гусельниковского сельсовета Искитимского района Новосибирской области» следующие изменения:

В генеральном плане Гусельниковского сельсовета Искитимского района Новосибирской области:

1) в таблице № 2 приложения № 1:

а) в строке 1.5:

в столбце 3 цифры «863,8» заменить цифрами «2552,2»;

в столбце 4 цифры «2,48» заменить цифрами «7,34»;

столбец 9 дополнить абзацем следующего содержания:

«Размещение объекта угледобывающей промышленности»;

б) в строке 1.7:

в столбце 3 цифры «281,6» заменить цифрами «338,5»;

в столбце 4 цифры «0,81» заменить цифрами «0,97»;

в) в строке 1.9:

в столбце 3 цифры «17756,7» заменить цифрами «16068,3»;

в столбце 4 цифры «51,06» заменить цифрами «46,2»;

2) приложение № 2 изложить в редакции согласно приложению № 1 к настоящему приказу;

3) приложение № 4 изложить в редакции согласно приложению № 2 к настоящему приказу;

2. Управлению архитектуры и градостроительства министерства строительства Новосибирской области (Савонина Е.Г.):

1) совместно с отделом информационного обеспечения министерства строительства Новосибирской области (Ибрагимов Г.Г.) обеспечить размещение настоящего приказа на официальном сайте министерства строительства Новосибирской области в информационно-телекоммуникационной сети Интернет в течение пяти рабочих дней со дня его принятия;

2) направить копию настоящего приказа в администрацию Искитимского района Новосибирской области в течение пяти рабочих дней со дня принятия для опубликования информации о принятии настоящего приказа в средствах массовой информации с указанием в публикации сведений о размещении на официальном сайте муниципального образования в информационно-телекоммуникационной сети Интернет.

3. Контроль за исполнением настоящего приказа возложить на заместителя министра – главного архитектора Новосибирской области министерства строительства Новосибирской области Фаткина И.Ю.

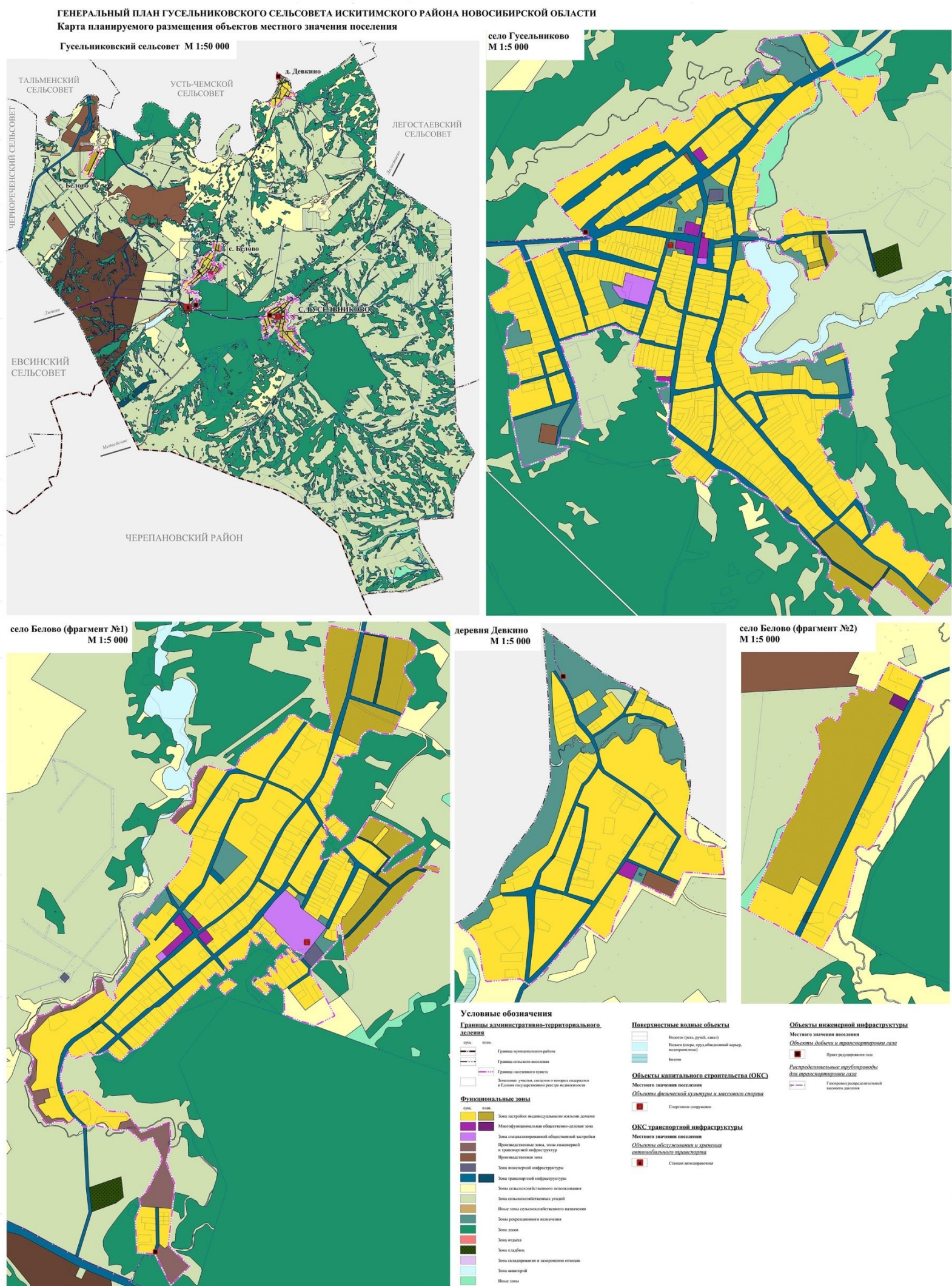
Министр

А.В. Колмаков

ПРИЛОЖЕНИЕ № 1  
к приказу министерства строительства  
Новосибирской области  
от 21.02.2023 № 21-нпа

«ПРИЛОЖЕНИЕ № 2  
к генеральному плану  
Гусельниковского сельсовета Искитимского района  
Новосибирской области

Карта планируемого размещения объектов местного значения

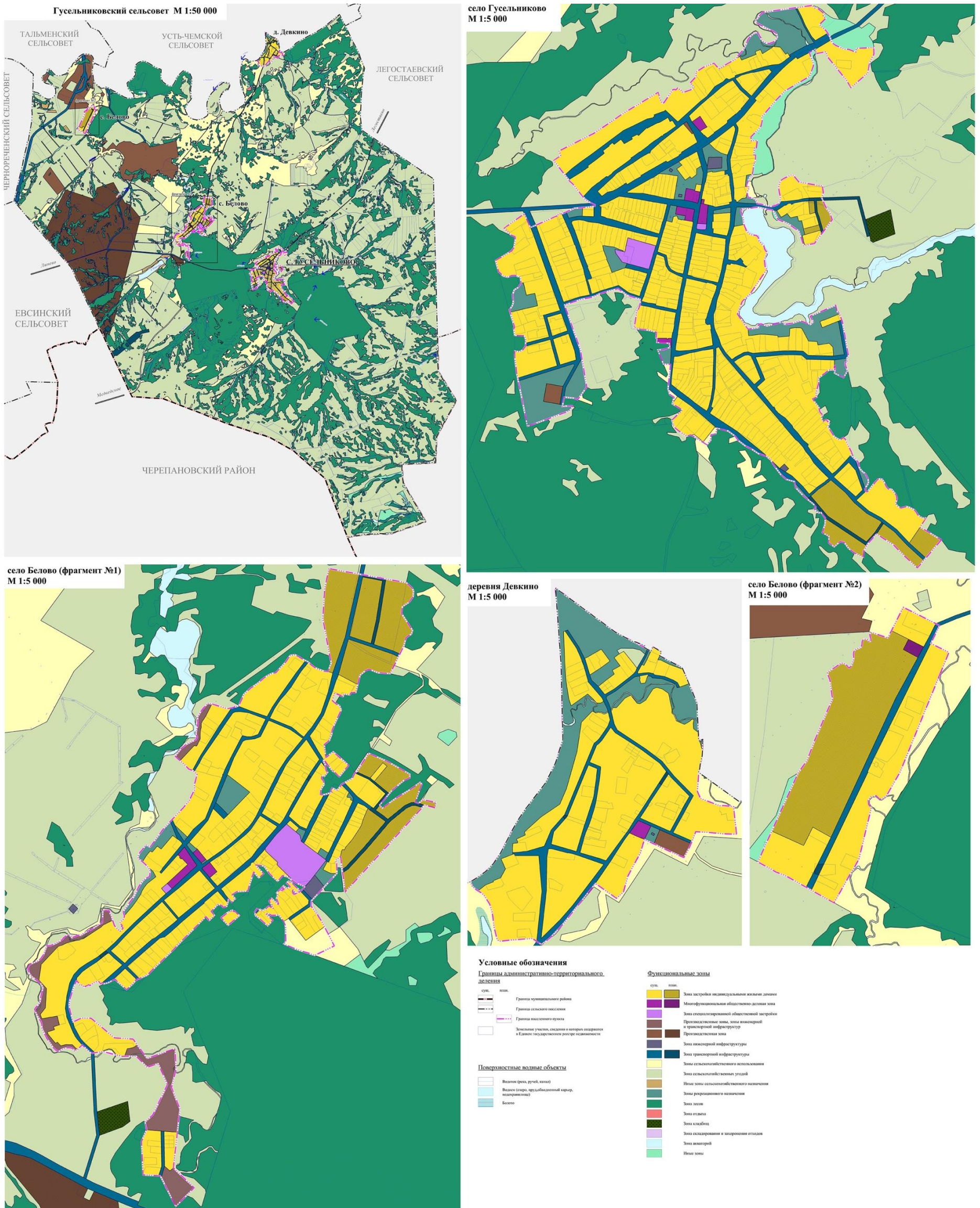




ПРИЛОЖЕНИЕ № 2  
к приказу министерства строительства  
Новосибирской области  
от 21.02.2023 № 21-нпа

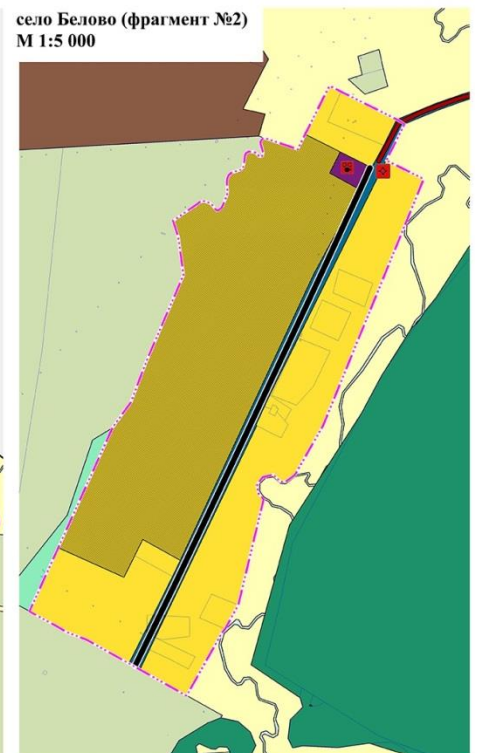
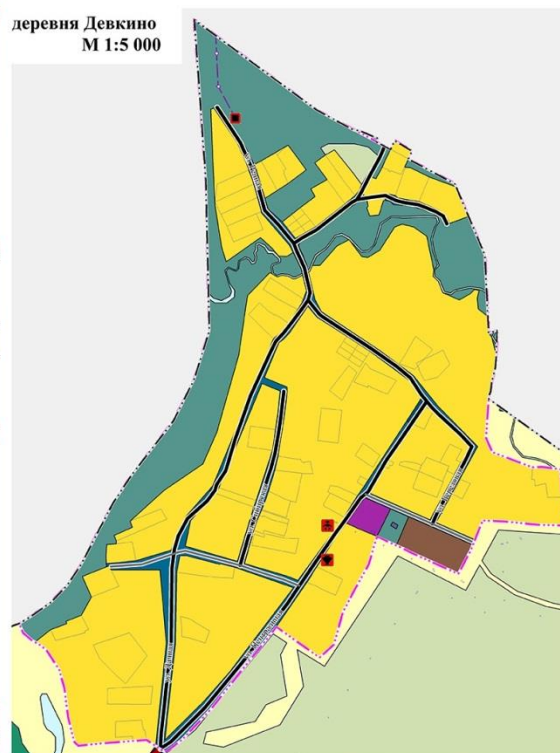
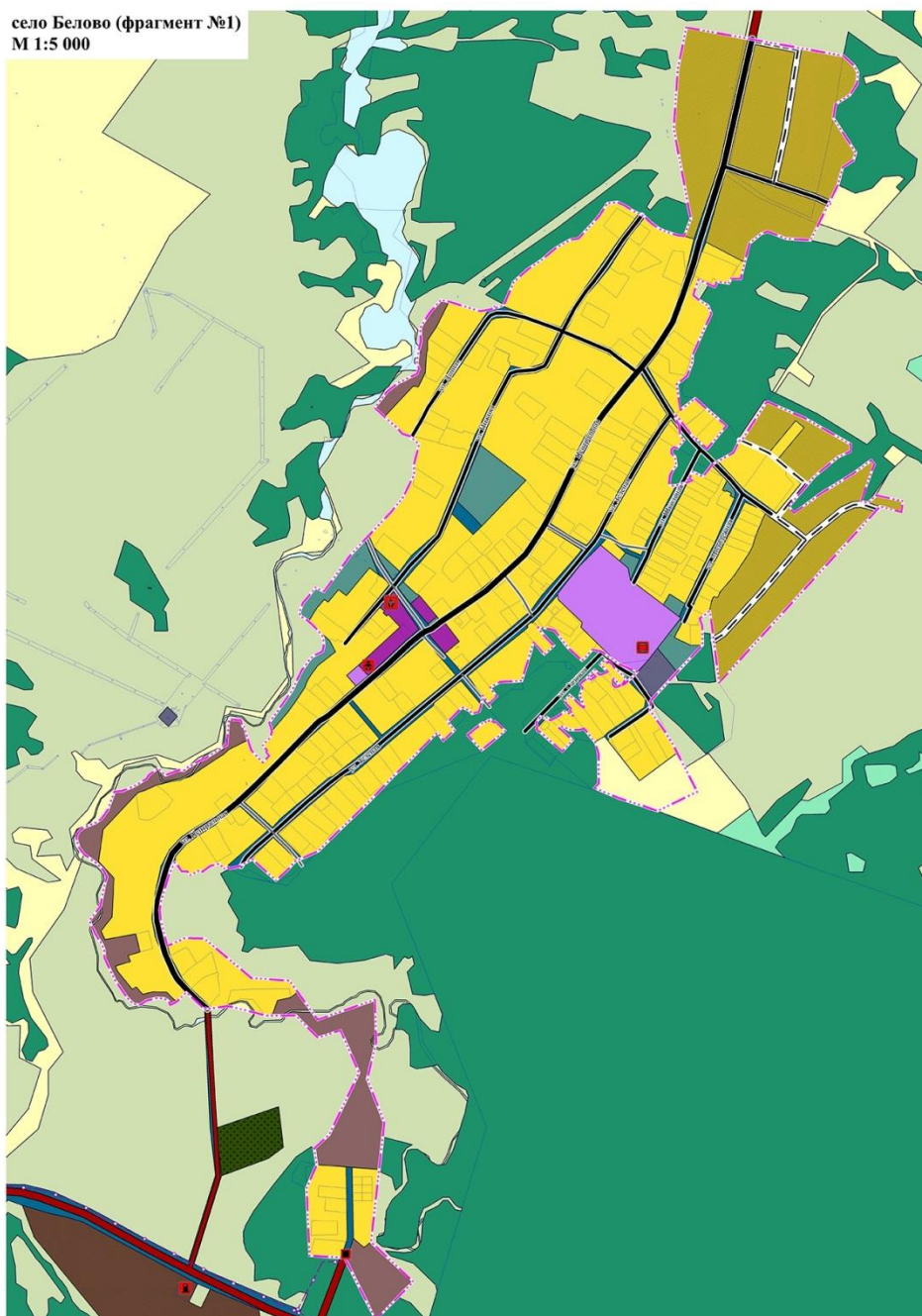
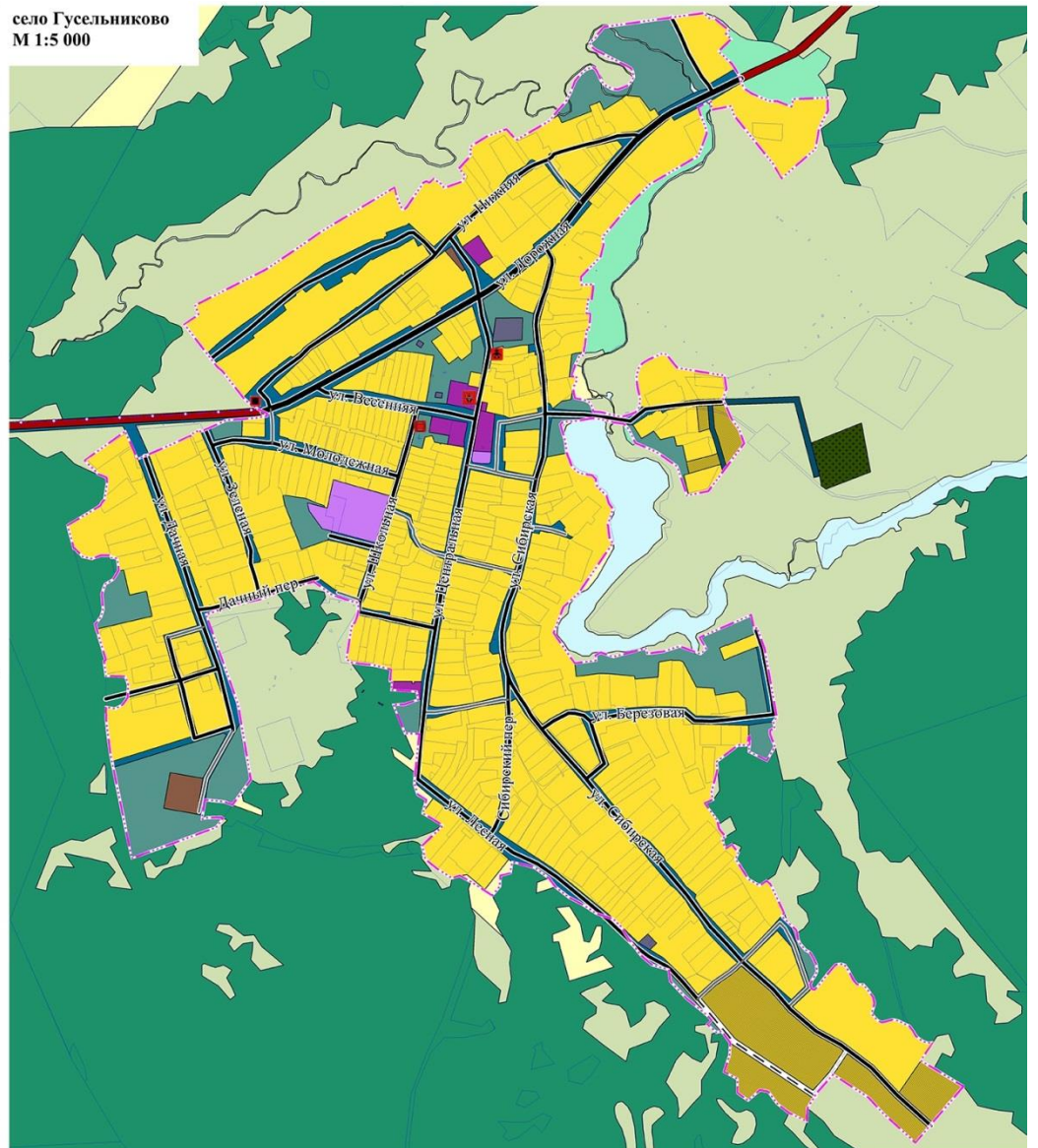
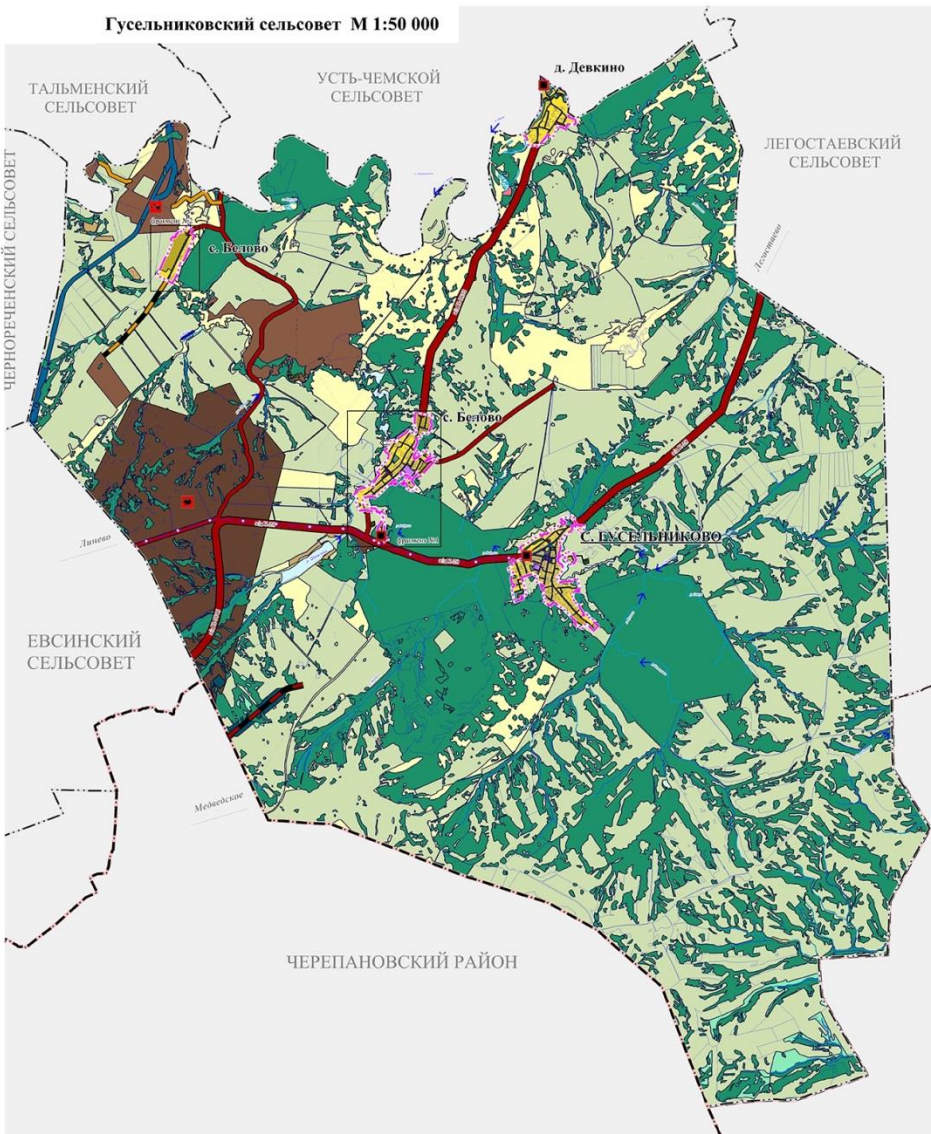
«ПРИЛОЖЕНИЕ № 4  
к генеральному плану  
Гусельниковского сельсовета Искитимского  
района Новосибирской области  
Лист 1

Карта функциональных зон



ПРИЛОЖЕНИЕ № 4  
к генеральному плану  
Гусельниковского сельсовета Искитимского района  
Новосибирской области  
Лист 2

Карта функциональных зон



**Условные обозначения**

**Границы административно-территориального деления**

сум. наз.

- Граница муниципального района
- Граница сельского поселения
- Граница населенного пункта
- Земельные участки, сведения о которых содержатся в Едином государственном реестре недвижимости

**Функциональные зоны**

сум. наз.

- Зона застройки индивидуального жилого здания
- Мультифункциональная общественно-деловая зона
- Зона специализированной общественной застройки
- Промышленная зона, зона инженерной и транспортной инфраструктуры
- Привативная зона
- Зона инженерной инфраструктуры
- Зона транспортной инфраструктуры
- Зона сельскохозяйственного использования
- Зона сельскохозяйственных угодий
- Нынешняя зона сельскохозяйственного назначения
- Зона рекреационного назначения
- Зона лесов
- Зона озеленения
- Зона кладбищ
- Зона складирования и заготовки отходов
- Зона аэропортов
- Нынешняя зона

**Объекты капитального строительства (ОКС)**

**Регионального значения (отображаются)**

- Объекты здравоохранения
- Объекты социальной сферы
- Специальные организации социального обслуживания

**Местного значения муниципального района (отображаются)**

- Объекты образования и науки
- Детские образовательные организации
- Объекты культуры и искусства
- Объект культурно-просветительского назначения
- Объект культурно-досуговой (клубной) сети

**Местного значения поселения (утверждаемые)**

- Объекты физической культуры и массового спорта
- Спортивные сооружения
- Объекты обслуживания и хранения автомобильного транспорта
- Станция автостоянок

**Нынешние объекты (отображаются)**

- Предприятия и объекты добывающей и обрабатывающей промышленности
- Предприятие добывающей промышленности (кроме угледобывающей промышленности)
- Предприятие угледобывающей промышленности

**Объекты инженерной инфраструктуры**

**Местного значения муниципального района (отображаются)**

- Объекты добычи и транспортировки газа
- Распределительные трубопроводы для транспортировки газа
- Газопровод распределительный высшего назначения

**ОКС транспортной инфраструктуры**

- Автомагистраль
- Автомагистраль общего регионального или межмуниципального назначения
- Автомагистраль общего местного значения
- Частная автомобильная дорога
- Железнодорожная линия

**Улицы-проезды сети сельского поселения (отображаются)**

- Главная улица
- Улица в жилой застройке
- Хозяйственный проезд, скотопрогон

**Поверхностные водные объекты**

- Водоток (речка, ручей, канал)
- Водоём (озеро, пруд, обводненный карьер, водохранилище)
- Болото



**МИНИСТЕРСТВО  
СТРОИТЕЛЬСТВА  
НОВОСИБИРСКОЙ ОБЛАСТИ**

**ПРИКАЗ**

04.03.2022

№ 92

г. Новосибирск

**О внесении изменения в приказ министерства строительства  
Новосибирской области от 20.07.2016 № 230**

В соответствии со статьями 9, 23, 24, 25 Градостроительного кодекса Российской Федерации, руководствуясь законом Новосибирской области от 18.12.2015 № 27-ОЗ «О перераспределении полномочий между органами местного самоуправления муниципальных образований Новосибирской области и органами государственной власти Новосибирской области и внесении изменения в статью 3 Закона Новосибирской области «Об отдельных вопросах организации местного самоуправления в Новосибирской области», постановлением Правительства Новосибирской области от 29.02.2016 № 57-п «Об установлении Порядка взаимодействия между органами местного самоуправления муниципальных образований Новосибирской области и министерством строительства Новосибирской области при реализации ими перераспределенных полномочий» **п р и к а з ы в а ю:**

1. Утвердить приложение к приказу министерства строительства Новосибирской области от 20.07.2016 № 230 «Об утверждении генерального плана Гусельниковского сельсовета Искитимского района Новосибирской области» в редакции приложения к настоящему приказу.

2. Контроль за исполнением настоящего приказа возложить на начальника управления архитектуры и градостроительства министерства строительства Новосибирской области Тимонова Д.С.

И.о. министра

А.В. Колмаков

ПРИЛОЖЕНИЕ  
к приказу министерства строительства  
Новосибирской области  
от 04.03.22 № 92

«Приложение  
к приказу министерства  
строительства Новосибирской области  
от 20.07.2016 № 230

**Состав генерального плана Гусельниковского сельсовета  
Искитимского района Новосибирской области**

1. Положение о территориальном планировании (приложение № 1).
2. Карта планируемого размещения объектов местного значения поселения (приложение № 2).
3. Карта границ населенных пунктов (в том числе граница образуемых населенных пунктов), входящих в состав поселения (приложение № 3).
4. Карта функциональных зон поселения (приложение № 4).
5. Сведения о границах населенных пунктов (в том числе граница образуемых населенных пунктов), входящих в состав поселения (приложение № 5).

ПРИЛОЖЕНИЕ № 1  
к генеральному плану  
Гусельниковского сельсовета  
Искитимского района  
Новосибирской области

**Положение о территориальном планировании**

1. Сведения о видах, назначении и наименованиях планируемых для размещения объектов местного значения поселения, их основные характеристики, их местоположение, характеристики зон с особыми условиями использования территорий (Таблица № 1).

2. Параметры функциональных зон, а также сведения о планируемых для размещения в них объектах федерального значения, объектах регионального значения, объектах местного значения за исключением линейных объектов (Таблица № 2).

**Сведения о видах, назначении и наименованиях планируемых для размещения объектов местного значения поселения, их основные характеристики, их местоположение, характеристики зон с особыми условиями использования территорий**

Таблица № 1

| <b>№ п/п</b> | <b>Вид объекта</b>                                       | <b>Назначение, наименование, местоположение</b>  | <b>Основные характеристики</b>  | <b>Срок реализации</b> | <b>Функциональная зона</b>                     | <b>Характеристики зон с особыми условиями использования</b> |
|--------------|--|--|---|------------------------|--|---|
| 1            | Объект обслуживания и хранения автомобильного транспорта | Строительство автозаправочной станции на территории Гусельниковского сельсовета                          | Основные характеристики уточняются на дальнейших стадиях проектирования | 2041 год               | Производственная зона                          | 100 метров  |
| 2            | Объект физической культуры и массового спорта            | Строительство спортивного сооружения в селе Гусельниково   | Основные характеристики уточняются на дальнейших стадиях проектирования | 2041 год               | Зона рекреационного назначения                 | Установление не требуется                                   |
| 3            | Объект физической культуры и массового спорта            | Строительство спортивного сооружения в селе Белово   | Основные характеристики уточняются на дальнейших стадиях проектирования | 2041 год               | Зона специализированной общественной застройки | Установление не требуется                                   |
| 4            | Объект добычи и транспортировки газа                     | Строительство пункта редуцирования газа (ПРГ) в селе Белово  | Основные характеристики уточняются на дальнейших стадиях проектирования | 2032 год               | Зона транспортной инфраструктуры               | Охранная зона 10 м  |
| 5            | Объект добычи и транспортировки газа                     | Строительство пункта редуцирования газа (ПРГ) в селе Гусельниково  | Основные характеристики уточняются на дальнейших стадиях проектирования | 2032 год               | Зона транспортной инфраструктуры               | Охранная зона 10 м  |
| 6            | Объект добычи и транспортировки газа                     | Строительство пункта редуцирования газа (ПРГ) в деревне Девкино  | Основные характеристики уточняются на дальнейших стадиях проектирования | 2032 год               | Зона рекреационного назначения                 | Охранная зона 10 м  |
| 7            | Распределительные трубопроводы для транспортировки газа  | Строительство газопроводов распределительных высокого давления на территории Гусельниковского сельсовета | Основные характеристики уточняются на дальнейших стадиях проектирования | 2032 год               | Линейный объект                                | Охранная зона 2-3 м   |

**2. Параметры функциональных зон, а также сведения о планируемых для размещения в них объектах федерального значения, объектах регионального значения, объектах местного значения за исключением линейных объектов**

Таблица № 2

| № п/п | Наименование                                 | Параметры функциональных зон |      | Сведения о планируемых объектах |  |   |                             |                |
|-------|--|------------------------------|------|---------------------------------|--|---|-----------------------------|----------------|
|       |  | Площадь, га                  | %    | Федерального значения           | Регионального значения   | Местного значения муниципального района   | Местного значения поселения | Иного значения |
| 1     | Общая площадь сельского поселения            | 34778                        | 100  |                                 |  |   |                             |                |
| 1.1   | Зона застройки индивидуальными жилыми домами | 412,5                        | 1,19 | –                               | Строительство обособленного структурного подразделения медицинской организации, оказывающей первичную медико-санитарную помощь в селе Белово | Строительство объекта культурно-просветительного назначения в деревне Девкино<br>Строительство дошкольной образовательной организации в деревне Девкино<br>Строительство дошкольной образовательной организации в селе Гусельниково | –                           | –              |

|     |   |       |      |   |   |  |  |   |
|-----|---|-------|------|---|---|--|--|---|
| 1.2 | Многофункциональная общественно-деловая зона                        | 4,2   | 0,01 | – | Строительство стационарной организации социального обслуживания в селе Белово       | Строительство дошкольной образовательной организации в селе Белово       | –  | –   |
|     |   |       |      |   | Строительство стационарной организации социального обслуживания в селе Гусельниково | Строительство объекта культурно-досугового (клубного) типа в селе Белово |  |   |
| 1.3 | Зона специализированной общественной застройки                      | 7,1   | 0,02 | – | –   | –  | Строительство спортивного сооружения в селе Белово | –   |
| 1.4 | Производственные зоны, зоны инженерной и транспортной инфраструктур | 10,4  | 0,03 | – | –   | –  | –  | –   |
| 1.5 | Производственная зона   | 863,8 | 2,48 | – | –   | –  | –  | Строительство предприятия добывающей промышленности (кроме угледобывающей промышленности) на территории Гусельниковского сельсовета |
|     |   |       |      |   |   |  |  | Строительство автозаправочной станции на территории Гусельниковского  |



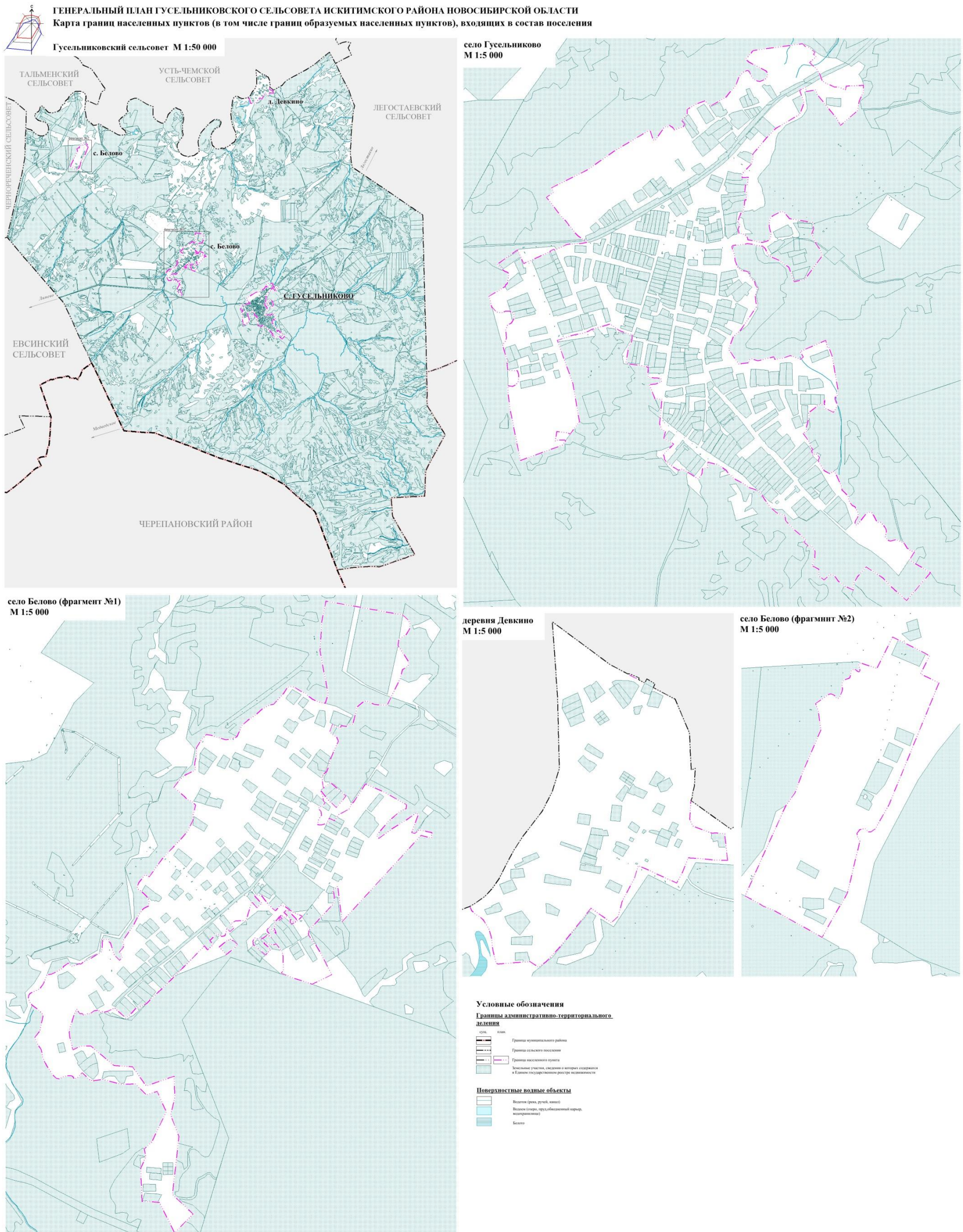
|      |  |         |       |   |   |   |   | сельсовета |
|------|--|---------|-------|---|---|---|---|------------|
| 1.6  | Зона инженерной инфраструктуры             | 1,9     | 0,01  | – | – | – | –   | –          |
| 1.7  | Зона транспортной инфраструктуры           | 281,6   | 0,81  | – | – | – | –   | –          |
| 1.8  | Зоны сельскохозяйственного использования   | 3398,8  | 9,77  | – | – | – | –   | –          |
| 1.9  | Зона сельскохозяйственных угодий           | 17756,7 | 51,06 | – | – | – | –   | –          |
| 1.10 | Иные зоны сельскохозяйственного назначения | 41,6    | 0,12  | – | – | – | –   | –          |
| 1.11 | Зоны рекреационного назначения             | 48,4    | 0,14  | – | – | – | Строительство спортивного сооружения в селе Гусельниково          | –          |
|      |  |         |       |   |   |   | Строительство пункта редуцирования газа (ПРГ) в деревне Девкино   |            |
|      |  |         |       |   |   |   | Строительство пункта редуцирования газа (ПРГ) в селе Белово       |            |
|      |  |         |       |   |   |   | Строительство пункта редуцирования газа (ПРГ) в селе Гусельниково |            |
| 1.12 | Зона отдыха                                | 3,2     | 0,01  | – | – | – | –   | –          |
| 1.13 | Зона лесов                                 | 11504,7 | 33,08 | – | – | – | –   | –          |
| 1.14 | Зона кладбищ                               | 5,2     | 0,01  | – | – | – | –   | –          |

|      |  |       |      |   |   |   |   |   |
|------|--|-------|------|---|---|---|---|---|
| 1.15 | Зона складирования и захоронения отходов | 0,2   | –    | – | – | – | – | – |
| 1.16 | Зона акваторий                           | 111,9 | 0,32 | – | – | – | – | – |
| 1.17 | Иные зоны                                | 325,8 | 0,94 | – | – | – | – | – |

---

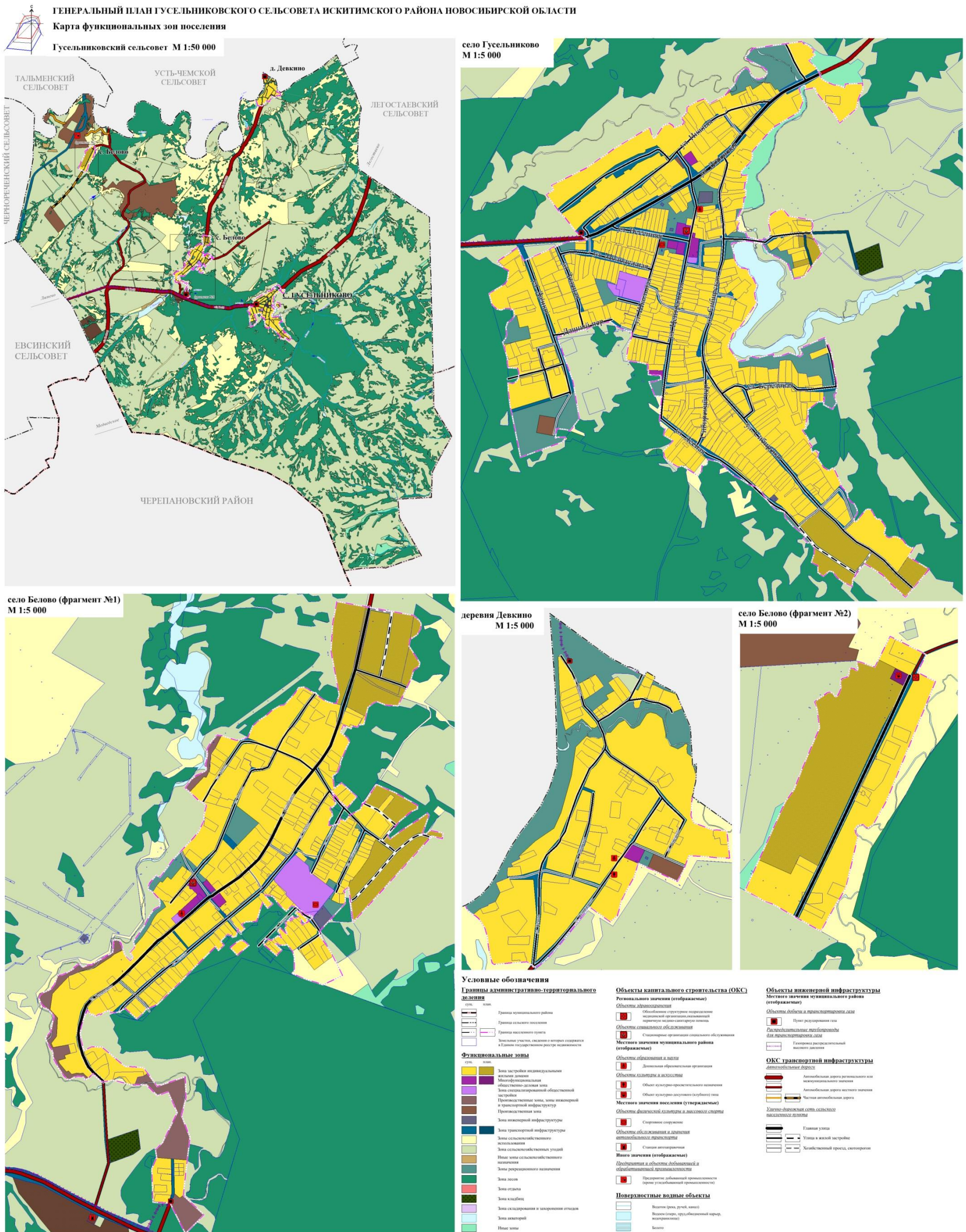


Карта границ населенных пунктов (в том числе границ образуемых населенных пунктов),  
входящих в состав поселения





Карта функциональных зон поселения



ПРИЛОЖЕНИЕ № 5  
к генеральному плану  
Гусельниковского сельсовета  
Искитимского района  
Новосибирской области

**Сведения о границах населенных пунктов (в том числе границах образуемых населенных пунктов), входящих в состав поселения**

**ОПИСАНИЕ МЕСТОПОЛОЖЕНИЯ ГРАНИЦ**  
деревня Девкино Гусельниковского сельсовета Искитимского района  
Новосибирской области

(наименование объекта, местоположение границ которого описано  
(далее - объект))

Раздел 1

| Сведения об объекте |   |   |
|---------------------|---|---|
| N п/п               | Характеристики объекта  | Описание характеристик  |
| 1                   | 2   | 3   |
| 1                   | Местоположение объекта  | Новосибирская область, Искитимский район, Гусельниковский сельсовет |
| 2                   | Площадь объекта +/- величина погрешности определения площади (P +/- Дельта P) | 1015283кв.м ± 353кв.м   |
| 3                   | Иные характеристики объекта   | -   |



Раздел 2

| Сведения о местоположении границ объекта        |               |            |   |   |   |
|---|---------------|------------|---|---|---|
| 1. Система координат <u>МСК НСО, зона 4</u>     |               |            |   |   |   |
| 2. Сведения о характерных точках границ объекта |               |            |   |   |   |
| Обозначение<br>характерных<br>точек границ      | Координаты, м |            | Метод<br>определения<br>координат<br>характерной<br>точки | Средняя<br>квадратическая<br>погрешность<br>положения<br>характерной<br>точки ( Mt ), м | Описание<br>обозначения<br>точки на<br>местности<br>(при наличии) |
|   | X             | Y          |   |   |   |
| 1   | 2             | 3          | 4   | 5   | 6   |
| 1   | 442744,92     | 4247247,41 | Геодезический метод                                       | 0,10  | -   |
| 2   | 442529,78     | 4247538,83 | Геодезический метод                                       | 0,10  | -   |
| 3   | 442437,13     | 4247712,56 | Геодезический метод                                       | 0,10  | -   |
| 4   | 442458,27     | 4247722,56 | Геодезический метод                                       | 0,10  | -   |
| 5   | 442432,85     | 4247764,06 | Геодезический метод                                       | 0,10  | -   |
| 6   | 442414,35     | 4247755,29 | Геодезический метод                                       | 0,10  | -   |
| 7   | 442355,49     | 4247865,66 | Геодезический метод                                       | 0,10  | -   |
| 8   | 442186,64     | 4247936,48 | Геодезический метод                                       | 0,10  | -   |
| 9   | 442001,21     | 4247945,44 | Геодезический метод                                       | 0,10  | -   |
| 10  | 442008,47     | 4247965,48 | Геодезический метод                                       | 0,10  | -   |
| 11  | 441947,67     | 4247963,88 | Геодезический метод                                       | 0,10  | -   |
| 12  | 441918,87     | 4247961,48 | Геодезический метод                                       | 0,10  | -   |
| 13  | 441884,47     | 4247952,68 | Геодезический метод                                       | 0,10  | -   |
| 14  | 441862,87     | 4247950,28 | Геодезический метод                                       | 0,10  | -   |
| 15  | 441846,87     | 4247944,68 | Геодезический метод                                       | 0,10  | -   |
| 16  | 441753,27     | 4247938,28 | Геодезический метод                                       | 0,10  | -   |
| 17  | 441718,75     | 4247953,38 | Геодезический метод                                       | 0,10  | -   |
| 18  | 441682,81     | 4248047,98 | Геодезический метод                                       | 0,10  | -   |
| 19  | 441683,76     | 4248068,80 | Геодезический метод                                       | 0,10  | -   |
| 20  | 441683,49     | 4248072,13 | Геодезический метод                                       | 0,10  | -   |
| 21  | 441680,15     | 4248101,84 | Геодезический метод                                       | 0,10  | -   |
| 22  | 441679,22     | 4248110,11 | Геодезический метод                                       | 0,10  | -   |
| 23  | 441678,72     | 4248114,58 | Геодезический метод                                       | 0,10  | -   |
| 24  | 441676,34     | 4248114,87 | Геодезический метод                                       | 0,10  | -   |
| 25  | 441672,57     | 4248115,27 | Геодезический метод                                       | 0,10  | -   |
| 26  | 441612,59     | 4248121,28 | Геодезический метод                                       | 0,10  | -   |
| 27  | 441546,07     | 4248128,68 | Геодезический метод                                       | 0,10  | -   |

|    |           |            |                     |      |   |
|----|-----------|------------|---------------------|------|---|
| 28 | 441547,67 | 4248063,89 | Геодезический метод | 0,10 | — |
| 29 | 441555,67 | 4247981,48 | Геодезический метод | 0,10 | — |
| 30 | 441558,07 | 4247930,28 | Геодезический метод | 0,10 | — |
| 31 | 441488,47 | 4247903,08 | Геодезический метод | 0,10 | — |
| 32 | 441431,67 | 4247872,67 | Геодезический метод | 0,10 | — |
| 33 | 441482,87 | 4247759,09 | Геодезический метод | 0,10 | — |
| 34 | 441491,67 | 4247742,28 | Геодезический метод | 0,10 | — |
| 35 | 441519,67 | 4247680,68 | Геодезический метод | 0,10 | — |
| 36 | 441496,47 | 4247672,68 | Геодезический метод | 0,10 | — |
| 37 | 441454,08 | 4247660,68 | Геодезический метод | 0,10 | — |
| 38 | 441394,87 | 4247627,89 | Геодезический метод | 0,10 | — |
| 39 | 441339,67 | 4247599,08 | Геодезический метод | 0,10 | — |
| 40 | 441263,64 | 4247578,24 | Геодезический метод | 0,10 | — |
| 41 | 441233,27 | 4247544,68 | Геодезический метод | 0,10 | — |
| 42 | 441306,07 | 4247442,28 | Геодезический метод | 0,10 | — |
| 43 | 441184,47 | 4247345,48 | Геодезический метод | 0,10 | — |
| 44 | 441110,87 | 4247287,08 | Геодезический метод | 0,10 | — |
| 45 | 441057,27 | 4247236,68 | Геодезический метод | 0,10 | — |
| 46 | 441038,07 | 4247218,28 | Геодезический метод | 0,10 | — |
| 47 | 441008,46 | 4247179,08 | Геодезический метод | 0,10 | — |
| 48 | 441038,06 | 4247135,08 | Геодезический метод | 0,10 | — |
| 49 | 441029,26 | 4247022,28 | Геодезический метод | 0,10 | — |
| 50 | 441024,46 | 4246973,49 | Геодезический метод | 0,10 | — |
| 51 | 441031,66 | 4246965,50 | Геодезический метод | 0,10 | — |
| 52 | 441045,66 | 4246960,69 | Геодезический метод | 0,10 | — |
| 53 | 441092,06 | 4246949,49 | Геодезический метод | 0,10 | — |
| 54 | 441161,66 | 4246940,69 | Геодезический метод | 0,10 | — |
| 55 | 441203,26 | 4246928,69 | Геодезический метод | 0,10 | — |
| 56 | 441247,26 | 4246900,68 | Геодезический метод | 0,10 | — |
| 57 | 441260,86 | 4246886,29 | Геодезический метод | 0,10 | — |
| 58 | 441274,46 | 4246863,08 | Геодезический метод | 0,10 | — |
| 59 | 441291,26 | 4246843,08 | Геодезический метод | 0,10 | — |
| 60 | 441313,93 | 4246833,32 | Геодезический метод | 0,10 | — |
| 61 | 441330,35 | 4246860,54 | Геодезический метод | 0,10 | — |
| 62 | 441364,32 | 4246908,50 | Геодезический метод | 0,10 | — |

| 63   | 441402,74     | 4246945,30 | Геодезический метод                           | 0,10   | –   |
|--|---------------|------------|---|--|---|
| 64   | 441453,14     | 4246979,70 | Геодезический метод                           | 0,10   | –   |
| 65   | 441529,94     | 4247018,90 | Геодезический метод                           | 0,10   | –   |
| 66   | 441599,54     | 4247055,70 | Геодезический метод                           | 0,10   | –   |
| 67   | 441665,14     | 4247098,91 | Геодезический метод                           | 0,10   | –   |
| 68   | 441793,94     | 4247198,20 | Геодезический метод                           | 0,10   | –   |
| 69   | 441892,51     | 4247247,40 | Геодезический метод                           | 0,10   | –   |
| 70   | 442006,90     | 4247282,81 | Геодезический метод                           | 0,10   | –   |
| 71   | 442366,39     | 4247274,64 | Геодезический метод                           | 0,10   | –   |
| 1  | 442744,92     | 4247247,41 | Геодезический метод                           | 0,10   | –   |
| <b>3. Сведения о характерных точках части (частей) границы объекта</b> |               |            |   |  |   |
| Обозначение характерных точек части границы                            | Координаты, м |            | Метод определения координат характерной точки | Средняя квадратическая погрешность положения характерной точки ( Mt ), м | Описание обозначения точки на местности (при наличии) |
|  | X             | Y          |   |  |   |
| 1  | 2             | 3          | 4   | 5  | 6   |
| <b>Часть № –</b>   |               |            |   |  |   |
| –  | –             | –          | –   | –  | –   |

ОПИСАНИЕ МЕСТОПОЛОЖЕНИЯ ГРАНИЦ  
деревни Девкино  
(наименование объекта)  
ПЛАН ГРАНИЦ ОБЪЕКТА



- Условные обозначения
- граница кадастрового квартала
  - граница земельного участка, внесенного в ЕГРН
  - граница населенного пункта
  - 54:07:052302 - номер кадастрового квартала
  - 54:07:052302-9 - кадастровый номер земельного участка, внесенного в ЕГРН

Масштаб 1:4000

Инженер ТИШОВНИКО ЕЛЕНА ВАСИЛЬЕВНА  
ПОДСОБНЫЙ РАЙОН, Р.П. КРАСНОСЛАВСКИЙ, ЧИОС  
КВАЛИФИКАЦИОННЫЙ  
54-11-193  
Кадастровый инженер (Треста)  
(квалификационный сертификат № 54-11-193)  
Е.В. Тишовнико/дата 08.08.2022 г.

**ОПИСАНИЕ МЕСТОПОЛОЖЕНИЯ ГРАНИЦ**  
село Белово Гусельниковского сельсовета Искитимского района  
Новосибирской области

(наименование объекта, местоположение границ которого описано  
(далее - объект)

Раздел 1

| Сведения об объекте |   |   |
|---------------------|---|---|
| N п/п               | Характеристики объекта  | Описание характеристик  |
| 1                   | 2   | 3   |
| 1                   | Местоположение объекта  | Новосибирская область, Искитимский район, Гусельниковский сельсовет |
| 2                   | Площадь объекта +/- величина погрешности определения площади (P +/- Дельта P) | 2262103кв.м ± 526кв.м   |
| 3                   | Иные характеристики объекта   | -   |

Раздел 2

| Сведения о местоположении границ объекта        |               |            |   |   |   |
|---|---------------|------------|---|---|---|
| 1. Система координат <u>МСК НСО, зона 4</u>     |               |            |   |   |   |
| 2. Сведения о характерных точках границ объекта |               |            |   |   |   |
| Обозначение<br>характерных<br>точек границ      | Координаты, м |            | Метод<br>определения<br>координат<br>характерной<br>точки | Средняя<br>квадратическая<br>погрешность<br>положения<br>характерной<br>точки ( Mt ), м | Описание<br>обозначения<br>точки на<br>местности<br>(при наличии) |
|   | X             | Y          |   |   |   |
| 1   | 2             | 3          | 4   | 5   | 6   |
| 1   | 434417,28     | 4244171,52 | Геодезический метод                                       | 0,10  | -   |
| 2   | 434346,61     | 4244562,49 | Геодезический метод                                       | 0,10  | -   |
| 3   | 434321,11     | 4244589,94 | Геодезический метод                                       | 0,10  | -   |
| 4   | 434304,61     | 4244599,44 | Геодезический метод                                       | 0,10  | -   |
| 5   | 434277,11     | 4244597,44 | Геодезический метод                                       | 0,10  | -   |
| 6   | 434248,11     | 4244579,44 | Геодезический метод                                       | 0,10  | -   |
| 7   | 434224,30     | 4244543,27 | Геодезический метод                                       | 0,10  | -   |
| 8   | 434191,66     | 4244538,17 | Геодезический метод                                       | 0,10  | -   |
| 9   | 434105,11     | 4244593,94 | Геодезический метод                                       | 0,10  | -   |
| 10  | 434086,11     | 4244588,44 | Геодезический метод                                       | 0,10  | -   |
| 11  | 434068,11     | 4244561,44 | Геодезический метод                                       | 0,10  | -   |
| 12  | 434024,61     | 4244549,44 | Геодезический метод                                       | 0,10  | -   |
| 13  | 433886,51     | 4244481,74 | Геодезический метод                                       | 0,10  | -   |
| 14  | 433890,51     | 4244419,44 | Геодезический метод                                       | 0,10  | -   |
| 15  | 433908,01     | 4244374,94 | Геодезический метод                                       | 0,10  | -   |
| 16  | 433902,01     | 4244357,94 | Геодезический метод                                       | 0,10  | -   |
| 17  | 433878,50     | 4244329,45 | Геодезический метод                                       | 0,10  | -   |
| 18  | 433790,89     | 4244307,88 | Геодезический метод                                       | 0,10  | -   |
| 19  | 433790,68     | 4244284,20 | Геодезический метод                                       | 0,10  | -   |
| 20  | 433778,85     | 4244277,72 | Геодезический метод                                       | 0,10  | -   |
| 21  | 433783,04     | 4244248,37 | Геодезический метод                                       | 0,10  | -   |
| 22  | 433770,00     | 4244243,15 | Геодезический метод                                       | 0,10  | -   |
| 23  | 433776,30     | 4244228,45 | Геодезический метод                                       | 0,10  | -   |
| 24  | 433787,63     | 4244202,31 | Геодезический метод                                       | 0,10  | -   |
| 25  | 433750,52     | 4244189,95 | Геодезический метод                                       | 0,10  | -   |
| 26  | 433738,07     | 4244204,65 | Геодезический метод                                       | 0,10  | -   |
| 27  | 433737,63     | 4244205,18 | Геодезический метод                                       | 0,10  | -   |

|    |           |            |                     |      |   |
|----|-----------|------------|---------------------|------|---|
| 28 | 433724,68 | 4244225,99 | Геодезический метод | 0,10 | — |
| 29 | 433703,60 | 4244235,03 | Геодезический метод | 0,10 | — |
| 30 | 433674,54 | 4244220,86 | Геодезический метод | 0,10 | — |
| 31 | 433621,05 | 4244197,15 | Геодезический метод | 0,10 | — |
| 32 | 433600,74 | 4244188,20 | Геодезический метод | 0,10 | — |
| 33 | 433582,82 | 4244187,61 | Геодезический метод | 0,10 | — |
| 34 | 433548,78 | 4244174,47 | Геодезический метод | 0,10 | — |
| 35 | 433528,47 | 4244149,01 | Геодезический метод | 0,10 | — |
| 36 | 433464,71 | 4244157,14 | Геодезический метод | 0,10 | — |
| 37 | 433468,21 | 4244161,56 | Геодезический метод | 0,10 | — |
| 38 | 433493,63 | 4244193,62 | Геодезический метод | 0,10 | — |
| 39 | 433468,60 | 4244222,40 | Геодезический метод | 0,10 | — |
| 40 | 433447,72 | 4244246,27 | Геодезический метод | 0,10 | — |
| 41 | 433424,85 | 4244272,41 | Геодезический метод | 0,10 | — |
| 42 | 433378,71 | 4244234,19 | Геодезический метод | 0,10 | — |
| 43 | 433370,96 | 4244227,67 | Геодезический метод | 0,10 | — |
| 44 | 433366,40 | 4244223,47 | Геодезический метод | 0,10 | — |
| 45 | 433395,63 | 4244194,35 | Геодезический метод | 0,10 | — |
| 46 | 433393,51 | 4244191,82 | Геодезический метод | 0,10 | — |
| 47 | 433423,72 | 4244167,41 | Геодезический метод | 0,10 | — |
| 48 | 433454,44 | 4244144,23 | Геодезический метод | 0,10 | — |
| 49 | 433454,46 | 4244144,21 | Геодезический метод | 0,10 | — |
| 50 | 433444,54 | 4244145,68 | Геодезический метод | 0,10 | — |
| 51 | 433428,56 | 4244153,77 | Геодезический метод | 0,10 | — |
| 52 | 433411,33 | 4244156,25 | Геодезический метод | 0,10 | — |
| 53 | 433409,99 | 4244156,45 | Геодезический метод | 0,10 | — |
| 54 | 433399,34 | 4244157,98 | Геодезический метод | 0,10 | — |
| 55 | 433390,11 | 4244167,34 | Геодезический метод | 0,10 | — |
| 56 | 433370,81 | 4244151,22 | Геодезический метод | 0,10 | — |
| 57 | 433367,95 | 4244148,83 | Геодезический метод | 0,10 | — |
| 58 | 433371,96 | 4244142,15 | Геодезический метод | 0,10 | — |
| 59 | 433365,93 | 4244135,64 | Геодезический метод | 0,10 | — |
| 60 | 433356,61 | 4244135,72 | Геодезический метод | 0,10 | — |
| 61 | 433347,29 | 4244145,09 | Геодезический метод | 0,10 | — |
| 62 | 433325,98 | 4244147,92 | Геодезический метод | 0,10 | — |

|    |           |            |                     |      |   |
|----|-----------|------------|---------------------|------|---|
| 63 | 433316,64 | 4244140,01 | Геодезический метод | 0,10 | — |
| 64 | 433301,98 | 4244132,15 | Геодезический метод | 0,10 | — |
| 65 | 433278,00 | 4244129,68 | Геодезический метод | 0,10 | — |
| 66 | 433276,68 | 4244136,33 | Геодезический метод | 0,10 | — |
| 67 | 433277,66 | 4244147,99 | Геодезический метод | 0,10 | — |
| 68 | 433278,03 | 4244152,29 | Геодезический метод | 0,10 | — |
| 69 | 433285,37 | 4244175,41 | Геодезический метод | 0,10 | — |
| 70 | 433289,27 | 4244187,68 | Геодезический метод | 0,10 | — |
| 71 | 433293,92 | 4244179,67 | Геодезический метод | 0,10 | — |
| 72 | 433311,29 | 4244188,09 | Геодезический метод | 0,10 | — |
| 73 | 433308,32 | 4244194,18 | Геодезический метод | 0,10 | — |
| 74 | 433305,16 | 4244200,86 | Геодезический метод | 0,10 | — |
| 75 | 433299,39 | 4244211,53 | Геодезический метод | 0,10 | — |
| 76 | 433302,04 | 4244215,91 | Геодезический метод | 0,10 | — |
| 77 | 433327,20 | 4244234,83 | Геодезический метод | 0,10 | — |
| 78 | 433330,04 | 4244236,96 | Геодезический метод | 0,10 | — |
| 79 | 433337,27 | 4244250,03 | Геодезический метод | 0,10 | — |
| 80 | 433359,38 | 4244289,91 | Геодезический метод | 0,10 | — |
| 81 | 433386,49 | 4244301,94 | Геодезический метод | 0,10 | — |
| 82 | 433393,64 | 4244312,48 | Геодезический метод | 0,10 | — |
| 83 | 433481,33 | 4244368,64 | Геодезический метод | 0,10 | — |
| 84 | 433485,41 | 4244373,94 | Геодезический метод | 0,10 | — |
| 85 | 433445,01 | 4244466,93 | Геодезический метод | 0,10 | — |
| 86 | 433380,01 | 4244580,94 | Геодезический метод | 0,10 | — |
| 87 | 433361,01 | 4244580,44 | Геодезический метод | 0,10 | — |
| 88 | 433347,01 | 4244549,44 | Геодезический метод | 0,10 | — |
| 89 | 433298,01 | 4244490,44 | Геодезический метод | 0,10 | — |
| 90 | 433224,51 | 4244428,44 | Геодезический метод | 0,10 | — |
| 91 | 433208,51 | 4244439,94 | Геодезический метод | 0,10 | — |
| 92 | 433257,01 | 4244505,94 | Геодезический метод | 0,10 | — |
| 93 | 433306,51 | 4244586,44 | Геодезический метод | 0,10 | — |
| 94 | 433340,01 | 4244631,94 | Геодезический метод | 0,10 | — |
| 95 | 433329,51 | 4244640,43 | Геодезический метод | 0,10 | — |
| 96 | 433238,01 | 4244607,44 | Геодезический метод | 0,10 | — |
| 97 | 433234,01 | 4244623,94 | Геодезический метод | 0,10 | — |



|     |           |            |                     |      |   |
|-----|-----------|------------|---------------------|------|---|
| 98  | 433252,81 | 4244644,28 | Геодезический метод | 0,10 | — |
| 99  | 433238,19 | 4244710,92 | Геодезический метод | 0,10 | — |
| 100 | 433209,46 | 4244707,86 | Геодезический метод | 0,10 | — |
| 101 | 433223,91 | 4244654,40 | Геодезический метод | 0,10 | — |
| 102 | 432784,64 | 4244253,39 | Геодезический метод | 0,10 | — |
| 103 | 432962,84 | 4244230,30 | Геодезический метод | 0,10 | — |
| 104 | 432963,25 | 4244229,12 | Геодезический метод | 0,10 | — |
| 105 | 432961,87 | 4244228,06 | Геодезический метод | 0,10 | — |
| 106 | 432944,70 | 4244205,76 | Геодезический метод | 0,10 | — |
| 107 | 432929,82 | 4244212,19 | Геодезический метод | 0,10 | — |
| 108 | 432909,85 | 4244212,48 | Геодезический метод | 0,10 | — |
| 109 | 432879,39 | 4244212,92 | Геодезический метод | 0,10 | — |
| 110 | 432807,63 | 4244146,14 | Геодезический метод | 0,10 | — |
| 111 | 432782,31 | 4244122,58 | Геодезический метод | 0,10 | — |
| 112 | 432742,77 | 4244085,79 | Геодезический метод | 0,10 | — |
| 113 | 432740,81 | 4244083,96 | Геодезический метод | 0,10 | — |
| 114 | 432716,13 | 4244082,61 | Геодезический метод | 0,10 | — |
| 115 | 432675,38 | 4244112,19 | Геодезический метод | 0,10 | — |
| 116 | 432634,99 | 4244138,15 | Геодезический метод | 0,10 | — |
| 117 | 432574,45 | 4244169,16 | Геодезический метод | 0,10 | — |
| 118 | 432513,97 | 4244200,14 | Геодезический метод | 0,10 | — |
| 119 | 432474,33 | 4244118,99 | Геодезический метод | 0,10 | — |
| 120 | 432466,05 | 4244100,50 | Геодезический метод | 0,10 | — |
| 121 | 432474,56 | 4244074,76 | Геодезический метод | 0,10 | — |
| 122 | 432476,88 | 4244069,57 | Геодезический метод | 0,10 | — |
| 123 | 432482,40 | 4244051,02 | Геодезический метод | 0,10 | — |
| 124 | 432498,01 | 4244003,71 | Геодезический метод | 0,10 | — |
| 125 | 432523,46 | 4243942,42 | Геодезический метод | 0,10 | — |
| 126 | 432534,76 | 4243953,63 | Геодезический метод | 0,10 | — |
| 127 | 432609,36 | 4243953,06 | Геодезический метод | 0,10 | — |
| 128 | 432638,05 | 4243944,65 | Геодезический метод | 0,10 | — |
| 129 | 432637,57 | 4243943,86 | Геодезический метод | 0,10 | — |
| 130 | 432671,30 | 4243917,38 | Геодезический метод | 0,10 | — |
| 131 | 432667,95 | 4243907,40 | Геодезический метод | 0,10 | — |
| 132 | 432667,93 | 4243880,81 | Геодезический метод | 0,10 | — |

|     |           |            |                     |      |   |
|-----|-----------|------------|---------------------|------|---|
| 133 | 432675,91 | 4243867,46 | Геодезический метод | 0,10 | — |
| 134 | 432675,90 | 4243853,72 | Геодезический метод | 0,10 | — |
| 135 | 432671,51 | 4243858,84 | Геодезический метод | 0,10 | — |
| 136 | 432660,91 | 4243870,43 | Геодезический метод | 0,10 | — |
| 137 | 432643,28 | 4243890,25 | Геодезический метод | 0,10 | — |
| 138 | 432626,55 | 4243874,41 | Геодезический метод | 0,10 | — |
| 139 | 432614,30 | 4243863,75 | Геодезический метод | 0,10 | — |
| 140 | 432641,71 | 4243832,27 | Геодезический метод | 0,10 | — |
| 141 | 432654,04 | 4243818,10 | Геодезический метод | 0,10 | — |
| 142 | 432659,83 | 4243811,31 | Геодезический метод | 0,10 | — |
| 143 | 432663,46 | 4243807,51 | Геодезический метод | 0,10 | — |
| 144 | 432665,19 | 4243801,16 | Геодезический метод | 0,10 | — |
| 145 | 432665,22 | 4243801,07 | Геодезический метод | 0,10 | — |
| 146 | 432669,74 | 4243800,47 | Геодезический метод | 0,10 | — |
| 147 | 432671,20 | 4243798,80 | Геодезический метод | 0,10 | — |
| 148 | 432672,61 | 4243800,09 | Геодезический метод | 0,10 | — |
| 149 | 432686,52 | 4243798,25 | Геодезический метод | 0,10 | — |
| 150 | 432702,52 | 4243808,76 | Геодезический метод | 0,10 | — |
| 151 | 432696,60 | 4243822,10 | Геодезический метод | 0,10 | — |
| 152 | 432700,33 | 4243825,40 | Геодезический метод | 0,10 | — |
| 153 | 432697,54 | 4243828,18 | Геодезический метод | 0,10 | — |
| 154 | 432692,57 | 4243834,14 | Геодезический метод | 0,10 | — |
| 155 | 432702,55 | 4243853,96 | Геодезический метод | 0,10 | — |
| 156 | 432715,88 | 4243869,81 | Геодезический метод | 0,10 | — |
| 157 | 432703,92 | 4243891,83 | Геодезический метод | 0,10 | — |
| 158 | 432716,40 | 4243882,08 | Геодезический метод | 0,10 | — |
| 159 | 432721,57 | 4243884,53 | Геодезический метод | 0,10 | — |
| 160 | 432731,15 | 4243874,96 | Геодезический метод | 0,10 | — |
| 161 | 432735,90 | 4243870,62 | Геодезический метод | 0,10 | — |
| 162 | 432738,93 | 4243873,94 | Геодезический метод | 0,10 | — |
| 163 | 432742,22 | 4243869,55 | Геодезический метод | 0,10 | — |
| 164 | 432756,39 | 4243882,11 | Геодезический метод | 0,10 | — |
| 165 | 432751,38 | 4243886,84 | Геодезический метод | 0,10 | — |
| 166 | 432742,25 | 4243896,38 | Геодезический метод | 0,10 | — |
| 167 | 432731,90 | 4243907,61 | Геодезический метод | 0,10 | — |

|     |           |            |                     |      |   |
|-----|-----------|------------|---------------------|------|---|
| 168 | 432728,87 | 4243911,36 | Геодезический метод | 0,10 | — |
| 169 | 432727,26 | 4243913,35 | Геодезический метод | 0,10 | — |
| 170 | 432723,36 | 4243916,23 | Геодезический метод | 0,10 | — |
| 171 | 432726,57 | 4243917,58 | Геодезический метод | 0,10 | — |
| 172 | 432753,21 | 4243906,74 | Геодезический метод | 0,10 | — |
| 173 | 432773,55 | 4243913,96 | Геодезический метод | 0,10 | — |
| 174 | 432780,72 | 4243906,43 | Геодезический метод | 0,10 | — |
| 175 | 432789,56 | 4243915,10 | Геодезический метод | 0,10 | — |
| 176 | 432789,91 | 4243916,79 | Геодезический метод | 0,10 | — |
| 177 | 432793,36 | 4243920,24 | Геодезический метод | 0,10 | — |
| 178 | 432793,94 | 4243919,98 | Геодезический метод | 0,10 | — |
| 179 | 432804,52 | 4243930,17 | Геодезический метод | 0,10 | — |
| 180 | 432815,10 | 4243940,66 | Геодезический метод | 0,10 | — |
| 181 | 432818,22 | 4243943,78 | Геодезический метод | 0,10 | — |
| 182 | 432818,55 | 4243944,16 | Геодезический метод | 0,10 | — |
| 183 | 432809,28 | 4243953,39 | Геодезический метод | 0,10 | — |
| 184 | 432805,56 | 4243956,99 | Геодезический метод | 0,10 | — |
| 185 | 432807,44 | 4243958,99 | Геодезический метод | 0,10 | — |
| 186 | 432805,92 | 4243960,63 | Геодезический метод | 0,10 | — |
| 187 | 432812,37 | 4243976,64 | Геодезический метод | 0,10 | — |
| 188 | 432819,68 | 4243969,65 | Геодезический метод | 0,10 | — |
| 189 | 432828,93 | 4243960,19 | Геодезический метод | 0,10 | — |
| 190 | 432831,50 | 4243956,81 | Геодезический метод | 0,10 | — |
| 191 | 432842,58 | 4243968,64 | Геодезический метод | 0,10 | — |
| 192 | 432835,80 | 4243976,21 | Геодезический метод | 0,10 | — |
| 193 | 432836,93 | 4243977,31 | Геодезический метод | 0,10 | — |
| 194 | 432839,98 | 4243980,15 | Геодезический метод | 0,10 | — |
| 195 | 432835,85 | 4243984,57 | Геодезический метод | 0,10 | — |
| 196 | 432834,73 | 4243983,55 | Геодезический метод | 0,10 | — |
| 197 | 432827,43 | 4243991,65 | Геодезический метод | 0,10 | — |
| 198 | 432826,37 | 4243990,75 | Геодезический метод | 0,10 | — |
| 199 | 432818,65 | 4243999,00 | Геодезический метод | 0,10 | — |
| 200 | 432800,20 | 4244018,90 | Геодезический метод | 0,10 | — |
| 201 | 432793,49 | 4244021,00 | Геодезический метод | 0,10 | — |
| 202 | 432781,37 | 4244013,66 | Геодезический метод | 0,10 | — |

|     |           |            |                     |      |   |
|-----|-----------|------------|---------------------|------|---|
| 203 | 432779,26 | 4244010,49 | Геодезический метод | 0,10 | — |
| 204 | 432782,59 | 4244018,19 | Геодезический метод | 0,10 | — |
| 205 | 432791,16 | 4244027,44 | Геодезический метод | 0,10 | — |
| 206 | 432801,30 | 4244038,39 | Геодезический метод | 0,10 | — |
| 207 | 432811,93 | 4244049,87 | Геодезический метод | 0,10 | — |
| 208 | 432828,40 | 4244012,15 | Геодезический метод | 0,10 | — |
| 209 | 432832,49 | 4244002,76 | Геодезический метод | 0,10 | — |
| 210 | 432859,85 | 4243965,35 | Геодезический метод | 0,10 | — |
| 211 | 432862,49 | 4243961,73 | Геодезический метод | 0,10 | — |
| 212 | 432867,83 | 4243938,53 | Геодезический метод | 0,10 | — |
| 213 | 432848,85 | 4243922,60 | Геодезический метод | 0,10 | — |
| 214 | 432846,08 | 4243919,65 | Геодезический метод | 0,10 | — |
| 215 | 432843,44 | 4243916,83 | Геодезический метод | 0,10 | — |
| 216 | 432839,83 | 4243912,48 | Геодезический метод | 0,10 | — |
| 217 | 432873,40 | 4243876,04 | Геодезический метод | 0,10 | — |
| 218 | 432890,22 | 4243863,43 | Геодезический метод | 0,10 | — |
| 219 | 432915,70 | 4243844,33 | Геодезический метод | 0,10 | — |
| 220 | 432923,27 | 4243803,75 | Геодезический метод | 0,10 | — |
| 221 | 432914,54 | 4243809,38 | Геодезический метод | 0,10 | — |
| 222 | 432889,82 | 4243831,13 | Геодезический метод | 0,10 | — |
| 223 | 432878,33 | 4243844,15 | Геодезический метод | 0,10 | — |
| 224 | 432855,61 | 4243818,69 | Геодезический метод | 0,10 | — |
| 225 | 432886,41 | 4243792,50 | Геодезический метод | 0,10 | — |
| 226 | 432869,30 | 4243787,31 | Геодезический метод | 0,10 | — |
| 227 | 432864,44 | 4243785,83 | Геодезический метод | 0,10 | — |
| 228 | 432789,65 | 4243763,04 | Геодезический метод | 0,10 | — |
| 229 | 432787,71 | 4243709,72 | Геодезический метод | 0,10 | — |
| 230 | 432772,79 | 4243684,52 | Геодезический метод | 0,10 | — |
| 231 | 432751,45 | 4243701,22 | Геодезический метод | 0,10 | — |
| 232 | 432733,07 | 4243681,79 | Геодезический метод | 0,10 | — |
| 233 | 432753,81 | 4243664,77 | Геодезический метод | 0,10 | — |
| 234 | 432739,71 | 4243664,89 | Геодезический метод | 0,10 | — |
| 235 | 432730,91 | 4243662,32 | Геодезический метод | 0,10 | — |
| 236 | 432713,07 | 4243657,12 | Геодезический метод | 0,10 | — |
| 237 | 432707,73 | 4243638,55 | Геодезический метод | 0,10 | — |

|     |           |            |                     |      |   |
|-----|-----------|------------|---------------------|------|---|
| 238 | 432715,72 | 4243633,17 | Геодезический метод | 0,10 | — |
| 239 | 432716,51 | 4243631,32 | Геодезический метод | 0,10 | — |
| 240 | 432723,70 | 4243614,49 | Геодезический метод | 0,10 | — |
| 241 | 432689,96 | 4243581,14 | Геодезический метод | 0,10 | — |
| 242 | 432687,76 | 4243578,95 | Геодезический метод | 0,10 | — |
| 243 | 432678,00 | 4243587,60 | Геодезический метод | 0,10 | — |
| 244 | 432668,14 | 4243596,35 | Геодезический метод | 0,10 | — |
| 245 | 432640,59 | 4243567,52 | Геодезический метод | 0,10 | — |
| 246 | 432644,11 | 4243565,70 | Геодезический метод | 0,10 | — |
| 247 | 432652,45 | 4243559,19 | Геодезический метод | 0,10 | — |
| 248 | 432661,01 | 4243552,50 | Геодезический метод | 0,10 | — |
| 249 | 432578,16 | 4243470,60 | Геодезический метод | 0,10 | — |
| 250 | 432555,13 | 4243446,46 | Геодезический метод | 0,10 | — |
| 251 | 432490,85 | 4243385,36 | Геодезический метод | 0,10 | — |
| 252 | 432483,61 | 4243377,52 | Геодезический метод | 0,10 | — |
| 253 | 432441,75 | 4243333,94 | Геодезический метод | 0,10 | — |
| 254 | 432409,30 | 4243300,21 | Геодезический метод | 0,10 | — |
| 255 | 432366,04 | 4243257,07 | Геодезический метод | 0,10 | — |
| 256 | 432348,89 | 4243217,21 | Геодезический метод | 0,10 | — |
| 257 | 432341,62 | 4243200,31 | Геодезический метод | 0,10 | — |
| 258 | 432321,45 | 4243182,60 | Геодезический метод | 0,10 | — |
| 259 | 432318,83 | 4243180,30 | Геодезический метод | 0,10 | — |
| 260 | 432292,44 | 4243152,19 | Геодезический метод | 0,10 | — |
| 261 | 432336,96 | 4243101,90 | Геодезический метод | 0,10 | — |
| 262 | 432339,52 | 4243098,87 | Геодезический метод | 0,10 | — |
| 263 | 432341,41 | 4243098,40 | Геодезический метод | 0,10 | — |
| 264 | 432345,60 | 4243093,48 | Геодезический метод | 0,10 | — |
| 265 | 432345,60 | 4243093,47 | Геодезический метод | 0,10 | — |
| 266 | 432327,64 | 4243058,71 | Геодезический метод | 0,10 | — |
| 267 | 432322,70 | 4243037,07 | Геодезический метод | 0,10 | — |
| 268 | 432327,94 | 4243028,72 | Геодезический метод | 0,10 | — |
| 269 | 432321,23 | 4243021,52 | Геодезический метод | 0,10 | — |
| 270 | 432334,83 | 4243011,12 | Геодезический метод | 0,10 | — |
| 271 | 432329,23 | 4242988,72 | Геодезический метод | 0,10 | — |
| 272 | 432313,23 | 4242967,12 | Геодезический метод | 0,10 | — |

|     |           |            |                     |      |   |
|-----|-----------|------------|---------------------|------|---|
| 273 | 432318,03 | 4242961,52 | Геодезический метод | 0,10 | — |
| 274 | 432305,23 | 4242937,51 | Геодезический метод | 0,10 | — |
| 275 | 432316,23 | 4242929,97 | Геодезический метод | 0,10 | — |
| 276 | 432315,46 | 4242916,77 | Геодезический метод | 0,10 | — |
| 277 | 432338,49 | 4242901,31 | Геодезический метод | 0,10 | — |
| 278 | 432337,23 | 4242899,92 | Геодезический метод | 0,10 | — |
| 279 | 432308,43 | 4242886,32 | Геодезический метод | 0,10 | — |
| 280 | 432244,83 | 4242867,12 | Геодезический метод | 0,10 | — |
| 281 | 432220,03 | 4242863,12 | Геодезический метод | 0,10 | — |
| 282 | 432196,03 | 4242865,53 | Геодезический метод | 0,10 | — |
| 283 | 432131,11 | 4242881,75 | Геодезический метод | 0,10 | — |
| 284 | 432150,92 | 4242924,32 | Геодезический метод | 0,10 | — |
| 285 | 432150,18 | 4242973,19 | Геодезический метод | 0,10 | — |
| 286 | 432051,18 | 4243090,78 | Геодезический метод | 0,10 | — |
| 287 | 432045,11 | 4243185,18 | Геодезический метод | 0,10 | — |
| 288 | 431947,79 | 4243255,84 | Геодезический метод | 0,10 | — |
| 289 | 431997,58 | 4243397,86 | Геодезический метод | 0,10 | — |
| 290 | 431890,61 | 4243401,54 | Геодезический метод | 0,10 | — |
| 291 | 431800,25 | 4243379,41 | Геодезический метод | 0,10 | — |
| 292 | 431691,43 | 4243421,84 | Геодезический метод | 0,10 | — |
| 293 | 431655,19 | 4243417,78 | Геодезический метод | 0,10 | — |
| 294 | 431574,38 | 4243408,74 | Геодезический метод | 0,10 | — |
| 295 | 431394,52 | 4243388,64 | Геодезический метод | 0,10 | — |
| 296 | 431294,94 | 4243493,76 | Геодезический метод | 0,10 | — |
| 297 | 431199,03 | 4243399,70 | Геодезический метод | 0,10 | — |
| 298 | 431345,34 | 4243326,28 | Геодезический метод | 0,10 | — |
| 299 | 431354,01 | 4243321,93 | Геодезический метод | 0,10 | — |
| 300 | 431354,51 | 4243313,48 | Геодезический метод | 0,10 | — |
| 301 | 431355,12 | 4243303,20 | Геодезический метод | 0,10 | — |
| 302 | 431359,20 | 4243234,18 | Геодезический метод | 0,10 | — |
| 303 | 431527,73 | 4243226,86 | Геодезический метод | 0,10 | — |
| 304 | 431586,31 | 4243252,15 | Геодезический метод | 0,10 | — |
| 305 | 431586,32 | 4243252,15 | Геодезический метод | 0,10 | — |
| 306 | 431626,75 | 4243245,73 | Геодезический метод | 0,10 | — |
| 307 | 431661,93 | 4243283,50 | Геодезический метод | 0,10 | — |

|     |           |            |                     |      |   |
|-----|-----------|------------|---------------------|------|---|
| 308 | 431815,00 | 4243357,28 | Геодезический метод | 0,10 | — |
| 309 | 431920,12 | 4243311,17 | Геодезический метод | 0,10 | — |
| 310 | 431901,68 | 4243255,84 | Геодезический метод | 0,10 | — |
| 311 | 431957,01 | 4243200,51 | Геодезический метод | 0,10 | — |
| 312 | 431956,82 | 4243163,99 | Геодезический метод | 0,10 | — |
| 313 | 431956,63 | 4243127,46 | Геодезический метод | 0,10 | — |
| 314 | 431979,31 | 4243038,18 | Геодезический метод | 0,10 | — |
| 315 | 431979,87 | 4243028,65 | Геодезический метод | 0,10 | — |
| 316 | 431974,14 | 4242988,85 | Геодезический метод | 0,10 | — |
| 317 | 431973,05 | 4242978,57 | Геодезический метод | 0,10 | — |
| 318 | 431975,38 | 4242976,22 | Геодезический метод | 0,10 | — |
| 319 | 431972,83 | 4242973,52 | Геодезический метод | 0,10 | — |
| 320 | 432014,43 | 4242928,72 | Геодезический метод | 0,10 | — |
| 321 | 431991,23 | 4242905,52 | Геодезический метод | 0,10 | — |
| 322 | 431986,78 | 4242897,02 | Геодезический метод | 0,10 | — |
| 323 | 431982,43 | 4242888,72 | Геодезический метод | 0,10 | — |
| 324 | 431991,24 | 4242884,70 | Геодезический метод | 0,10 | — |
| 325 | 431995,23 | 4242880,73 | Геодезический метод | 0,10 | — |
| 326 | 431999,23 | 4242871,13 | Геодезический метод | 0,10 | — |
| 327 | 432000,03 | 4242854,32 | Геодезический метод | 0,10 | — |
| 328 | 431993,64 | 4242828,72 | Геодезический метод | 0,10 | — |
| 329 | 431983,23 | 4242813,52 | Геодезический метод | 0,10 | — |
| 330 | 431985,62 | 4242797,53 | Геодезический метод | 0,10 | — |
| 331 | 432001,63 | 4242780,72 | Геодезический метод | 0,10 | — |
| 332 | 432047,23 | 4242749,53 | Геодезический метод | 0,10 | — |
| 333 | 432059,94 | 4242743,72 | Геодезический метод | 0,10 | — |
| 334 | 432063,73 | 4242741,13 | Геодезический метод | 0,10 | — |
| 335 | 432100,52 | 4242724,33 | Геодезический метод | 0,10 | — |
| 336 | 432120,53 | 4242723,54 | Геодезический метод | 0,10 | — |
| 337 | 432134,19 | 4242718,66 | Геодезический метод | 0,10 | — |
| 338 | 432146,43 | 4242710,32 | Геодезический метод | 0,10 | — |
| 339 | 432162,43 | 4242700,72 | Геодезический метод | 0,10 | — |
| 340 | 432167,45 | 4242699,21 | Геодезический метод | 0,10 | — |
| 341 | 432178,93 | 4242692,34 | Геодезический метод | 0,10 | — |
| 342 | 432194,92 | 4242687,53 | Геодезический метод | 0,10 | — |

|     |           |            |                     |      |   |
|-----|-----------|------------|---------------------|------|---|
| 343 | 432229,47 | 4242714,34 | Геодезический метод | 0,10 | — |
| 344 | 432269,52 | 4242721,58 | Геодезический метод | 0,10 | — |
| 345 | 432302,52 | 4242729,93 | Геодезический метод | 0,10 | — |
| 346 | 432310,97 | 4242726,30 | Геодезический метод | 0,10 | — |
| 347 | 432320,43 | 4242720,72 | Геодезический метод | 0,10 | — |
| 348 | 432337,96 | 4242702,27 | Геодезический метод | 0,10 | — |
| 349 | 432358,43 | 4242673,92 | Геодезический метод | 0,10 | — |
| 350 | 432374,82 | 4242661,51 | Геодезический метод | 0,10 | — |
| 351 | 432394,81 | 4242654,72 | Геодезический метод | 0,10 | — |
| 352 | 432406,82 | 4242655,52 | Геодезический метод | 0,10 | — |
| 353 | 432418,01 | 4242662,72 | Геодезический метод | 0,10 | — |
| 354 | 432426,83 | 4242675,52 | Геодезический метод | 0,10 | — |
| 355 | 432438,03 | 4242703,54 | Геодезический метод | 0,10 | — |
| 356 | 432447,62 | 4242717,12 | Геодезический метод | 0,10 | — |
| 357 | 432469,22 | 4242732,32 | Геодезический метод | 0,10 | — |
| 358 | 432513,08 | 4242748,54 | Геодезический метод | 0,10 | — |
| 359 | 432515,56 | 4242749,49 | Геодезический метод | 0,10 | — |
| 360 | 432516,93 | 4242769,54 | Геодезический метод | 0,10 | — |
| 361 | 432528,93 | 4242798,33 | Геодезический метод | 0,10 | — |
| 362 | 432546,87 | 4242828,92 | Геодезический метод | 0,10 | — |
| 363 | 432555,31 | 4242833,53 | Геодезический метод | 0,10 | — |
| 364 | 432573,71 | 4242858,32 | Геодезический метод | 0,10 | — |
| 365 | 432556,12 | 4242876,72 | Геодезический метод | 0,10 | — |
| 366 | 432567,33 | 4242905,53 | Геодезический метод | 0,10 | — |
| 367 | 432569,36 | 4242911,80 | Геодезический метод | 0,10 | — |
| 368 | 432568,02 | 4242922,88 | Геодезический метод | 0,10 | — |
| 369 | 432575,88 | 4242931,96 | Геодезический метод | 0,10 | — |
| 370 | 432576,13 | 4242932,73 | Геодезический метод | 0,10 | — |
| 371 | 432591,03 | 4242958,99 | Геодезический метод | 0,10 | — |
| 372 | 432598,53 | 4242975,93 | Геодезический метод | 0,10 | — |
| 373 | 432611,33 | 4242995,13 | Геодезический метод | 0,10 | — |
| 374 | 432632,13 | 4243028,73 | Геодезический метод | 0,10 | — |
| 375 | 432694,53 | 4243033,53 | Геодезический метод | 0,10 | — |
| 376 | 432693,73 | 4243063,94 | Геодезический метод | 0,10 | — |
| 377 | 432677,32 | 4243068,91 | Геодезический метод | 0,10 | — |



|     |           |            |                     |      |   |
|-----|-----------|------------|---------------------|------|---|
| 378 | 432677,23 | 4243072,32 | Геодезический метод | 0,10 | — |
| 379 | 432632,43 | 4243085,92 | Геодезический метод | 0,10 | — |
| 380 | 432617,64 | 4243091,01 | Геодезический метод | 0,10 | — |
| 381 | 432609,73 | 4243097,52 | Геодезический метод | 0,10 | — |
| 382 | 432588,13 | 4243119,14 | Геодезический метод | 0,10 | — |
| 383 | 432603,90 | 4243134,25 | Геодезический метод | 0,10 | — |
| 384 | 432613,23 | 4243125,92 | Геодезический метод | 0,10 | — |
| 385 | 432616,72 | 4243129,16 | Геодезический метод | 0,10 | — |
| 386 | 432629,72 | 4243117,53 | Геодезический метод | 0,10 | — |
| 387 | 432651,33 | 4243137,54 | Геодезический метод | 0,10 | — |
| 388 | 432665,72 | 4243140,73 | Геодезический метод | 0,10 | — |
| 389 | 432685,96 | 4243133,99 | Геодезический метод | 0,10 | — |
| 390 | 432764,75 | 4243189,79 | Геодезический метод | 0,10 | — |
| 391 | 432817,55 | 4243215,44 | Геодезический метод | 0,10 | — |
| 392 | 432844,36 | 4243235,33 | Геодезический метод | 0,10 | — |
| 393 | 432852,49 | 4243243,47 | Геодезический метод | 0,10 | — |
| 394 | 432863,93 | 4243266,38 | Геодезический метод | 0,10 | — |
| 395 | 432873,07 | 4243268,55 | Геодезический метод | 0,10 | — |
| 396 | 432884,52 | 4243269,76 | Геодезический метод | 0,10 | — |
| 397 | 432900,48 | 4243267,05 | Геодезический метод | 0,10 | — |
| 398 | 432910,50 | 4243259,52 | Геодезический метод | 0,10 | — |
| 399 | 432916,52 | 4243254,10 | Геодезический метод | 0,10 | — |
| 400 | 432920,41 | 4243250,49 | Геодезический метод | 0,10 | — |
| 401 | 432924,65 | 4243246,56 | Геодезический метод | 0,10 | — |
| 402 | 432936,10 | 4243233,91 | Геодезический метод | 0,10 | — |
| 403 | 432943,46 | 4243224,82 | Геодезический метод | 0,10 | — |
| 404 | 432949,48 | 4243213,96 | Геодезический метод | 0,10 | — |
| 405 | 432959,12 | 4243209,15 | Геодезический метод | 0,10 | — |
| 406 | 432969,96 | 4243211,86 | Геодезический метод | 0,10 | — |
| 407 | 432985,62 | 4243218,78 | Геодезический метод | 0,10 | — |
| 408 | 432995,56 | 4243227,22 | Геодезический метод | 0,10 | — |
| 409 | 433023,56 | 4243249,53 | Геодезический метод | 0,10 | — |
| 410 | 433013,16 | 4243270,98 | Геодезический метод | 0,10 | — |
| 411 | 433106,32 | 4243338,24 | Геодезический метод | 0,10 | — |
| 412 | 433212,05 | 4243438,11 | Геодезический метод | 0,10 | — |

|     |           |            |                     |      |   |
|-----|-----------|------------|---------------------|------|---|
| 413 | 433245,17 | 4243465,84 | Геодезический метод | 0,10 | — |
| 414 | 433303,06 | 4243494,55 | Геодезический метод | 0,10 | — |
| 415 | 433327,75 | 4243493,65 | Геодезический метод | 0,10 | — |
| 416 | 433378,81 | 4243506,62 | Геодезический метод | 0,10 | — |
| 417 | 433398,68 | 4243484,32 | Геодезический метод | 0,10 | — |
| 418 | 433404,46 | 4243466,20 | Геодезический метод | 0,10 | — |
| 419 | 433421,02 | 4243450,53 | Геодезический метод | 0,10 | — |
| 420 | 433469,36 | 4243396,57 | Геодезический метод | 0,10 | — |
| 421 | 433511,22 | 4243427,92 | Геодезический метод | 0,10 | — |
| 422 | 433533,30 | 4243456,84 | Геодезический метод | 0,10 | — |
| 423 | 433540,22 | 4243472,22 | Геодезический метод | 0,10 | — |
| 424 | 433545,34 | 4243480,96 | Геодезический метод | 0,10 | — |
| 425 | 433549,86 | 4243491,51 | Геодезический метод | 0,10 | — |
| 426 | 433552,57 | 4243497,23 | Геодезический метод | 0,10 | — |
| 427 | 433554,98 | 4243502,36 | Геодезический метод | 0,10 | — |
| 428 | 433561,16 | 4243503,91 | Геодезический метод | 0,10 | — |
| 429 | 433566,58 | 4243507,23 | Геодезический метод | 0,10 | — |
| 430 | 433580,18 | 4243501,81 | Геодезический метод | 0,10 | — |
| 431 | 433592,52 | 4243502,70 | Геодезический метод | 0,10 | — |
| 432 | 433608,18 | 4243505,12 | Геодезический метод | 0,10 | — |
| 433 | 433632,88 | 4243510,55 | Геодезический метод | 0,10 | — |
| 434 | 433670,22 | 4243509,94 | Геодезический метод | 0,10 | — |
| 435 | 433707,07 | 4243533,16 | Геодезический метод | 0,10 | — |
| 436 | 433738,39 | 4243561,20 | Геодезический метод | 0,10 | — |
| 437 | 433734,52 | 4243582,32 | Геодезический метод | 0,10 | — |
| 438 | 433711,04 | 4243658,99 | Геодезический метод | 0,10 | — |
| 439 | 433714,64 | 4243681,71 | Геодезический метод | 0,10 | — |
| 440 | 433718,56 | 4243696,18 | Геодезический метод | 0,10 | — |
| 441 | 433718,68 | 4243696,65 | Геодезический метод | 0,10 | — |
| 442 | 433723,80 | 4243694,55 | Геодезический метод | 0,10 | — |
| 443 | 433724,64 | 4243696,59 | Геодезический метод | 0,10 | — |
| 444 | 433719,23 | 4243698,83 | Геодезический метод | 0,10 | — |
| 445 | 433720,66 | 4243704,31 | Геодезический метод | 0,10 | — |
| 446 | 433723,98 | 4243712,15 | Геодезический метод | 0,10 | — |
| 447 | 433726,68 | 4243718,18 | Геодезический метод | 0,10 | — |

|     |           |            |                     |      |   |
|-----|-----------|------------|---------------------|------|---|
| 448 | 433726,96 | 4243718,29 | Геодезический метод | 0,10 | — |
| 449 | 433783,76 | 4243742,62 | Геодезический метод | 0,10 | — |
| 450 | 433813,88 | 4243776,38 | Геодезический метод | 0,10 | — |
| 451 | 433827,43 | 4243796,28 | Геодезический метод | 0,10 | — |
| 452 | 433840,42 | 4243815,33 | Геодезический метод | 0,10 | — |
| 453 | 433847,27 | 4243822,82 | Геодезический метод | 0,10 | — |
| 454 | 433856,69 | 4243833,11 | Геодезический метод | 0,10 | — |
| 455 | 433867,23 | 4243846,37 | Геодезический метод | 0,10 | — |
| 456 | 433875,46 | 4243859,68 | Геодезический метод | 0,10 | — |
| 457 | 433882,08 | 4243870,83 | Геодезический метод | 0,10 | — |
| 458 | 433889,01 | 4243885,60 | Геодезический метод | 0,10 | — |
| 459 | 433891,72 | 4243903,67 | Геодезический метод | 0,10 | — |
| 460 | 433914,75 | 4243924,86 | Геодезический метод | 0,10 | — |
| 461 | 433922,21 | 4243931,75 | Геодезический метод | 0,10 | — |
| 462 | 433930,41 | 4243939,33 | Геодезический метод | 0,10 | — |
| 463 | 433949,68 | 4243956,20 | Геодезический метод | 0,10 | — |
| 464 | 433979,19 | 4243975,79 | Геодезический метод | 0,10 | — |
| 465 | 433981,09 | 4243990,13 | Геодезический метод | 0,10 | — |
| 466 | 433982,51 | 4244000,82 | Геодезический метод | 0,10 | — |
| 467 | 433973,20 | 4244020,46 | Геодезический метод | 0,10 | — |
| 468 | 433959,64 | 4244041,26 | Геодезический метод | 0,10 | — |
| 469 | 433947,60 | 4244066,88 | Геодезический метод | 0,10 | — |
| 470 | 433931,03 | 4244084,37 | Геодезический метод | 0,10 | — |
| 471 | 433917,15 | 4244102,87 | Геодезический метод | 0,10 | — |
| 472 | 433908,42 | 4244122,76 | Геодезический метод | 0,10 | — |
| 473 | 433900,59 | 4244147,47 | Геодезический метод | 0,10 | — |
| 474 | 433897,44 | 4244166,68 | Геодезический метод | 0,10 | — |
| 475 | 433941,00 | 4244182,95 | Геодезический метод | 0,10 | — |
| 476 | 433975,00 | 4244175,95 | Геодезический метод | 0,10 | — |
| 477 | 434164,58 | 4244140,54 | Геодезический метод | 0,10 | — |
| 478 | 434312,53 | 4244149,91 | Геодезический метод | 0,10 | — |
| 1   | 434417,28 | 4244171,52 | Геодезический метод | 0,10 | — |
|     |           |            |                     |      |   |
| 479 | 432800,14 | 4243988,80 | Геодезический метод | 0,10 | — |
| 480 | 432779,59 | 4243988,96 | Геодезический метод | 0,10 | — |
| 481 | 432774,59 | 4243994,34 | Геодезический метод | 0,10 | — |

|     |           |            |                     |      |   |
|-----|-----------|------------|---------------------|------|---|
| 482 | 432774,59 | 4243999,64 | Геодезический метод | 0,10 | — |
| 483 | 432778,30 | 4244008,24 | Геодезический метод | 0,10 | — |
| 484 | 432798,14 | 4243990,88 | Геодезический метод | 0,10 | — |
| 479 | 432800,14 | 4243988,80 | Геодезический метод | 0,10 | — |
|     |           |            |                     |      |   |
| 485 | 432807,96 | 4243940,25 | Геодезический метод | 0,10 | — |
| 486 | 432801,14 | 4243933,70 | Геодезический метод | 0,10 | — |
| 487 | 432794,33 | 4243927,16 | Геодезический метод | 0,10 | — |
| 488 | 432790,66 | 4243930,99 | Геодезический метод | 0,10 | — |
| 489 | 432800,61 | 4243947,91 | Геодезический метод | 0,10 | — |
| 485 | 432807,96 | 4243940,25 | Геодезический метод | 0,10 | — |
|     |           |            |                     |      |   |
| 490 | 439021,68 | 4238480,34 | Геодезический метод | 0,10 | — |
| 491 | 439008,48 | 4238506,67 | Геодезический метод | 0,10 | — |
| 492 | 438991,73 | 4238540,09 | Геодезический метод | 0,10 | — |
| 493 | 438944,43 | 4238634,48 | Геодезический метод | 0,10 | — |
| 494 | 438934,22 | 4238651,92 | Геодезический метод | 0,10 | — |
| 495 | 438850,26 | 4238610,26 | Геодезический метод | 0,10 | — |
| 496 | 438807,69 | 4238696,08 | Геодезический метод | 0,10 | — |
| 497 | 438703,05 | 4238653,37 | Геодезический метод | 0,10 | — |
| 498 | 438239,70 | 4238464,28 | Геодезический метод | 0,10 | — |
| 499 | 438126,99 | 4238399,57 | Геодезический метод | 0,10 | — |
| 500 | 438111,48 | 4238378,38 | Геодезический метод | 0,10 | — |
| 501 | 438112,55 | 4238367,28 | Геодезический метод | 0,10 | — |
| 502 | 438128,16 | 4238351,02 | Геодезический метод | 0,10 | — |
| 503 | 438122,35 | 4238326,38 | Геодезический метод | 0,10 | — |
| 504 | 438105,08 | 4238313,17 | Геодезический метод | 0,10 | — |
| 505 | 438084,99 | 4238315,54 | Геодезический метод | 0,10 | — |
| 506 | 438071,06 | 4238327,99 | Геодезический метод | 0,10 | — |
| 507 | 437827,80 | 4238269,57 | Геодезический метод | 0,10 | — |
| 508 | 437772,56 | 4238239,56 | Геодезический метод | 0,10 | — |
| 509 | 437764,07 | 4238232,26 | Геодезический метод | 0,10 | — |
| 510 | 437619,41 | 4238151,02 | Геодезический метод | 0,10 | — |
| 511 | 437747,93 | 4237922,14 | Геодезический метод | 0,10 | — |
| 512 | 437765,53 | 4237875,74 | Геодезический метод | 0,10 | — |
| 513 | 437779,93 | 4237851,74 | Геодезический метод | 0,10 | — |

|     |           |            |                     |      |   |
|-----|-----------|------------|---------------------|------|---|
| 514 | 437812,90 | 4237790,59 | Геодезический метод | 0,10 | — |
| 515 | 437959,21 | 4237856,72 | Геодезический метод | 0,10 | — |
| 516 | 438235,62 | 4237981,67 | Геодезический метод | 0,10 | — |
| 517 | 438294,01 | 4238023,96 | Геодезический метод | 0,10 | — |
| 518 | 438389,64 | 4238060,20 | Геодезический метод | 0,10 | — |
| 519 | 438586,94 | 4238144,77 | Геодезический метод | 0,10 | — |
| 520 | 438675,52 | 4238132,69 | Геодезический метод | 0,10 | — |
| 521 | 438711,76 | 4238120,61 | Геодезический метод | 0,10 | — |
| 522 | 438750,73 | 4238177,54 | Геодезический метод | 0,10 | — |
| 523 | 438754,73 | 4238181,94 | Геодезический метод | 0,10 | — |
| 524 | 438756,73 | 4238191,55 | Геодезический метод | 0,10 | — |
| 525 | 438752,73 | 4238203,94 | Геодезический метод | 0,10 | — |
| 526 | 438747,53 | 4238210,34 | Геодезический метод | 0,10 | — |
| 527 | 438737,93 | 4238217,15 | Геодезический метод | 0,10 | — |
| 528 | 438735,13 | 4238221,14 | Геодезический метод | 0,10 | — |
| 529 | 438735,93 | 4238226,35 | Геодезический метод | 0,10 | — |
| 530 | 438742,73 | 4238233,54 | Геодезический метод | 0,10 | — |
| 531 | 438770,33 | 4238244,75 | Геодезический метод | 0,10 | — |
| 532 | 438781,53 | 4238245,94 | Геодезический метод | 0,10 | — |
| 533 | 438799,13 | 4238244,34 | Геодезический метод | 0,10 | — |
| 534 | 438809,13 | 4238245,54 | Геодезический метод | 0,10 | — |
| 535 | 438816,33 | 4238248,74 | Геодезический метод | 0,10 | — |
| 536 | 438821,13 | 4238253,54 | Геодезический метод | 0,10 | — |
| 537 | 438823,93 | 4238260,74 | Геодезический метод | 0,10 | — |
| 538 | 438826,33 | 4238267,94 | Геодезический метод | 0,10 | — |
| 539 | 438828,73 | 4238275,94 | Геодезический метод | 0,10 | — |
| 540 | 438833,93 | 4238281,55 | Геодезический метод | 0,10 | — |
| 541 | 438846,33 | 4238284,74 | Геодезический метод | 0,10 | — |
| 542 | 438858,73 | 4238285,54 | Геодезический метод | 0,10 | — |
| 543 | 438863,93 | 4238287,15 | Геодезический метод | 0,10 | — |
| 544 | 438867,93 | 4238289,54 | Геодезический метод | 0,10 | — |
| 545 | 438870,73 | 4238295,14 | Геодезический метод | 0,10 | — |
| 546 | 438869,93 | 4238302,74 | Геодезический метод | 0,10 | — |
| 547 | 438868,33 | 4238309,54 | Геодезический метод | 0,10 | — |
| 548 | 438863,13 | 4238315,14 | Геодезический метод | 0,10 | — |

| 549  | 438860,33     | 4238317,94 | Геодезический метод                           | 0,10   | —   |
|--|---------------|------------|---|--|---|
| 550  | 438859,13     | 4238322,74 | Геодезический метод                           | 0,10   | —   |
| 551  | 438862,33     | 4238326,74 | Геодезический метод                           | 0,10   | —   |
| 552  | 438869,13     | 4238327,55 | Геодезический метод                           | 0,10   | —   |
| 553  | 438883,13     | 4238323,95 | Геодезический метод                           | 0,10   | —   |
| 554  | 438887,53     | 4238322,34 | Геодезический метод                           | 0,10   | —   |
| 555  | 438892,73     | 4238321,54 | Геодезический метод                           | 0,10   | —   |
| 556  | 438896,33     | 4238323,54 | Геодезический метод                           | 0,10   | —   |
| 557  | 438899,53     | 4238326,34 | Геодезический метод                           | 0,10   | —   |
| 558  | 438901,76     | 4238331,17 | Геодезический метод                           | 0,10   | —   |
| 559  | 438875,72     | 4238407,07 | Геодезический метод                           | 0,10   | —   |
| 560  | 438910,82     | 4238424,68 | Геодезический метод                           | 0,10   | —   |
| 490  | 439021,68     | 4238480,34 | Геодезический метод                           | 0,10   | —   |
|  |               |            |   |  |   |
| 561  | 432695,26     | 4243685,97 | Геодезический метод                           | 0,10   | —   |
| 562  | 432686,88     | 4243694,20 | Геодезический метод                           | 0,10   | —   |
| 563  | 432689,78     | 4243697,10 | Геодезический метод                           | 0,10   | —   |
| 564  | 432666,52     | 4243722,79 | Геодезический метод                           | 0,10   | —   |
| 565  | 432625,84     | 4243673,92 | Геодезический метод                           | 0,10   | —   |
| 566  | 432616,52     | 4243663,29 | Геодезический метод                           | 0,10   | —   |
| 567  | 432655,94     | 4243627,27 | Геодезический метод                           | 0,10   | —   |
| 568  | 432665,87     | 4243639,53 | Геодезический метод                           | 0,10   | —   |
| 569  | 432673,39     | 4243648,71 | Геодезический метод                           | 0,10   | —   |
| 570  | 432676,10     | 4243653,03 | Геодезический метод                           | 0,10   | —   |
| 571  | 432681,93     | 4243659,64 | Геодезический метод                           | 0,10   | —   |
| 572  | 432686,70     | 4243665,40 | Геодезический метод                           | 0,10   | —   |
| 573  | 432684,65     | 4243667,57 | Геодезический метод                           | 0,10   | —   |
| 574  | 432693,09     | 4243678,61 | Геодезический метод                           | 0,10   | —   |
| 575  | 432690,89     | 4243680,40 | Геодезический метод                           | 0,10   | —   |
| 561  | 432695,26     | 4243685,97 | Геодезический метод                           | 0,10   | —   |
| <b>3. Сведения о характерных точках части (частей) границы объекта</b> |               |            |   |  |   |
| Обозначение характерных точек части границы                            | Координаты, м |            | Метод определения координат характерной точки | Средняя квадратическая погрешность положения характерной точки ( Mt ), м | Описание обозначения точки на местности (при наличии) |
|  | X             | Y          |   |  |   |
| 1  | 2             | 3          | 4   | 5  | 6   |
| <b>Часть № –</b>   |               |            |   |  |   |
| —  | —             | —          | —   | —  | —   |



**ОПИСАНИЕ МЕСТОПОЛОЖЕНИЯ ГРАНИЦ**  
село Гусельниково Гусельниковского сельсовета Искитимского района  
Новосибирской области

(наименование объекта, местоположение границ которого описано  
(далее - объект))

Раздел 1

| Сведения об объекте |   |   |
|---------------------|---|---|
| N п/п               | Характеристики объекта  | Описание характеристик  |
| 1                   | 2   | 3   |
| 1                   | Местоположение объекта  | Новосибирская область, Искитимский район, Гусельниковский сельсовет |
| 2                   | Площадь объекта +/- величина погрешности определения площади (P +/- Дельта P) | 2309040кв.м ± 532кв.м   |
| 3                   | Иные характеристики объекта   | -   |



Раздел 2

| Сведения о местоположении границ объекта        |               |            |   |   |   |
|---|---------------|------------|---|---|---|
| 1. Система координат <u>МСК НСО, зона 4</u>     |               |            |   |   |   |
| 2. Сведения о характерных точках границ объекта |               |            |   |   |   |
| Обозначение<br>характерных<br>точек границ      | Координаты, м |            | Метод<br>определения<br>координат<br>характерной<br>точки | Средняя<br>квадратическая<br>погрешность<br>положения<br>характерной<br>точки ( Mt ), м | Описание<br>обозначения<br>точки на<br>местности<br>(при наличии) |
|   | X             | Y          |   |   |   |
| 1   | 2             | 3          | 4   | 5   | 6   |
| 1   | 431846,87     | 4248047,48 | Геодезический метод                                       | 0,10  | -   |
| 2   | 431831,68     | 4248063,31 | Геодезический метод                                       | 0,10  | -   |
| 3   | 431837,30     | 4248068,75 | Геодезический метод                                       | 0,10  | -   |
| 4   | 431802,37     | 4248112,22 | Геодезический метод                                       | 0,10  | -   |
| 5   | 431793,24     | 4248103,37 | Геодезический метод                                       | 0,10  | -   |
| 6   | 431780,14     | 4248117,02 | Геодезический метод                                       | 0,10  | -   |
| 7   | 431749,37     | 4248084,61 | Геодезический метод                                       | 0,10  | -   |
| 8   | 431718,94     | 4248118,14 | Геодезический метод                                       | 0,10  | -   |
| 9   | 431706,26     | 4248126,07 | Геодезический метод                                       | 0,10  | -   |
| 10  | 431688,56     | 4248137,19 | Геодезический метод                                       | 0,10  | -   |
| 11  | 431672,01     | 4248142,83 | Геодезический метод                                       | 0,10  | -   |
| 12  | 431657,86     | 4248147,66 | Геодезический метод                                       | 0,10  | -   |
| 13  | 431644,48     | 4248167,69 | Геодезический метод                                       | 0,10  | -   |
| 14  | 431625,44     | 4248211,12 | Геодезический метод                                       | 0,10  | -   |
| 15  | 431625,20     | 4248231,29 | Геодезический метод                                       | 0,10  | -   |
| 16  | 431611,52     | 4248266,87 | Геодезический метод                                       | 0,10  | -   |
| 17  | 431629,84     | 4248270,84 | Геодезический метод                                       | 0,10  | -   |
| 18  | 431634,06     | 4248358,57 | Геодезический метод                                       | 0,10  | -   |
| 19  | 431600,47     | 4248359,47 | Геодезический метод                                       | 0,10  | -   |
| 20  | 431588,47     | 4248353,87 | Геодезический метод                                       | 0,10  | -   |
| 21  | 431585,13     | 4248351,20 | Геодезический метод                                       | 0,10  | -   |
| 22  | 431554,67     | 4248337,20 | Геодезический метод                                       | 0,10  | -   |
| 23  | 431504,45     | 4248328,03 | Геодезический метод                                       | 0,10  | -   |
| 24  | 431429,94     | 4248242,09 | Геодезический метод                                       | 0,10  | -   |
| 25  | 431466,01     | 4248220,96 | Геодезический метод                                       | 0,10  | -   |
| 26  | 431589,08     | 4248121,80 | Геодезический метод                                       | 0,10  | -   |
| 27  | 431611,33     | 4248115,32 | Геодезический метод                                       | 0,10  | -   |

|    |           |            |                     |      |   |
|----|-----------|------------|---------------------|------|---|
| 28 | 431601,99 | 4248067,27 | Геодезический метод | 0,10 | — |
| 29 | 431604,00 | 4248066,98 | Геодезический метод | 0,10 | — |
| 30 | 431624,93 | 4248063,99 | Геодезический метод | 0,10 | — |
| 31 | 431624,39 | 4248063,06 | Геодезический метод | 0,10 | — |
| 32 | 431608,92 | 4248033,99 | Геодезический метод | 0,10 | — |
| 33 | 431583,45 | 4248041,95 | Геодезический метод | 0,10 | — |
| 34 | 431560,59 | 4248051,57 | Геодезический метод | 0,10 | — |
| 35 | 431542,96 | 4248055,04 | Геодезический метод | 0,10 | — |
| 36 | 431486,88 | 4248034,26 | Геодезический метод | 0,10 | — |
| 37 | 431414,91 | 4247911,59 | Геодезический метод | 0,10 | — |
| 38 | 431366,09 | 4247864,32 | Геодезический метод | 0,10 | — |
| 39 | 431283,35 | 4247793,95 | Геодезический метод | 0,10 | — |
| 40 | 431262,58 | 4247795,99 | Геодезический метод | 0,10 | — |
| 41 | 431233,90 | 4247788,38 | Геодезический метод | 0,10 | — |
| 42 | 431182,95 | 4247739,76 | Геодезический метод | 0,10 | — |
| 43 | 431163,85 | 4247739,48 | Геодезический метод | 0,10 | — |
| 44 | 431164,41 | 4247751,88 | Геодезический метод | 0,10 | — |
| 45 | 431165,28 | 4247771,05 | Геодезический метод | 0,10 | — |
| 46 | 431125,13 | 4247766,28 | Геодезический метод | 0,10 | — |
| 47 | 431127,27 | 4247757,59 | Геодезический метод | 0,10 | — |
| 48 | 431091,34 | 4247753,25 | Геодезический метод | 0,10 | — |
| 49 | 431091,94 | 4247762,47 | Геодезический метод | 0,10 | — |
| 50 | 431076,02 | 4247762,13 | Геодезический метод | 0,10 | — |
| 51 | 431049,99 | 4247759,69 | Геодезический метод | 0,10 | — |
| 52 | 431049,50 | 4247753,37 | Геодезический метод | 0,10 | — |
| 53 | 431014,33 | 4247749,73 | Геодезический метод | 0,10 | — |
| 54 | 431005,26 | 4247748,79 | Геодезический метод | 0,10 | — |
| 55 | 431005,01 | 4247747,03 | Геодезический метод | 0,10 | — |
| 56 | 430998,05 | 4247746,86 | Геодезический метод | 0,10 | — |
| 57 | 430994,15 | 4247746,76 | Геодезический метод | 0,10 | — |
| 58 | 430994,07 | 4247746,16 | Геодезический метод | 0,10 | — |
| 59 | 430989,02 | 4247745,26 | Геодезический метод | 0,10 | — |
| 60 | 430988,84 | 4247744,91 | Геодезический метод | 0,10 | — |
| 61 | 430985,27 | 4247744,28 | Геодезический метод | 0,10 | — |
| 62 | 430983,56 | 4247735,32 | Геодезический метод | 0,10 | — |

|    |           |            |                     |      |   |
|----|-----------|------------|---------------------|------|---|
| 63 | 430962,12 | 4247725,79 | Геодезический метод | 0,10 | — |
| 64 | 430932,52 | 4247715,49 | Геодезический метод | 0,10 | — |
| 65 | 430934,45 | 4247727,58 | Геодезический метод | 0,10 | — |
| 66 | 430922,78 | 4247728,83 | Геодезический метод | 0,10 | — |
| 67 | 430909,66 | 4247722,75 | Геодезический метод | 0,10 | — |
| 68 | 430902,08 | 4247719,52 | Геодезический метод | 0,10 | — |
| 69 | 430879,06 | 4247724,51 | Геодезический метод | 0,10 | — |
| 70 | 430875,06 | 4247746,91 | Геодезический метод | 0,10 | — |
| 71 | 430875,27 | 4247747,46 | Геодезический метод | 0,10 | — |
| 72 | 430868,48 | 4247760,28 | Геодезический метод | 0,10 | — |
| 73 | 430858,88 | 4247766,68 | Геодезический метод | 0,10 | — |
| 74 | 430846,08 | 4247769,88 | Геодезический метод | 0,10 | — |
| 75 | 430844,52 | 4247786,41 | Геодезический метод | 0,10 | — |
| 76 | 430841,28 | 4247801,88 | Геодезический метод | 0,10 | — |
| 77 | 430837,28 | 4247813,88 | Геодезический метод | 0,10 | — |
| 78 | 430835,68 | 4247823,49 | Геодезический метод | 0,10 | — |
| 79 | 430833,28 | 4247836,28 | Геодезический метод | 0,10 | — |
| 80 | 430833,28 | 4247844,28 | Геодезический метод | 0,10 | — |
| 81 | 430837,28 | 4247860,29 | Геодезический метод | 0,10 | — |
| 82 | 430843,68 | 4247875,48 | Геодезический метод | 0,10 | — |
| 83 | 430856,48 | 4247885,08 | Геодезический метод | 0,10 | — |
| 84 | 430878,88 | 4247886,68 | Геодезический метод | 0,10 | — |
| 85 | 430902,08 | 4247881,08 | Геодезический метод | 0,10 | — |
| 86 | 430915,68 | 4247878,69 | Геодезический метод | 0,10 | — |
| 87 | 430934,08 | 4247877,88 | Геодезический метод | 0,10 | — |
| 88 | 430942,33 | 4247880,11 | Геодезический метод | 0,10 | — |
| 89 | 430954,87 | 4247883,49 | Геодезический метод | 0,10 | — |
| 90 | 430966,07 | 4247892,28 | Геодезический метод | 0,10 | — |
| 91 | 430975,67 | 4247908,28 | Геодезический метод | 0,10 | — |
| 92 | 430990,87 | 4247940,28 | Геодезический метод | 0,10 | — |
| 93 | 430989,27 | 4247953,08 | Геодезический метод | 0,10 | — |
| 94 | 430956,96 | 4247979,56 | Геодезический метод | 0,10 | — |
| 95 | 430954,95 | 4247981,21 | Геодезический метод | 0,10 | — |
| 96 | 430935,76 | 4248099,56 | Геодезический метод | 0,10 | — |
| 97 | 430930,23 | 4248100,36 | Геодезический метод | 0,10 | — |

|     |           |            |                     |      |   |
|-----|-----------|------------|---------------------|------|---|
| 98  | 430902,12 | 4248104,47 | Геодезический метод | 0,10 | — |
| 99  | 430876,57 | 4248095,67 | Геодезический метод | 0,10 | — |
| 100 | 430835,38 | 4248113,70 | Геодезический метод | 0,10 | — |
| 101 | 430828,74 | 4248116,61 | Геодезический метод | 0,10 | — |
| 102 | 430826,00 | 4248117,81 | Геодезический метод | 0,10 | — |
| 103 | 430800,04 | 4248136,67 | Геодезический метод | 0,10 | — |
| 104 | 430764,65 | 4248148,82 | Геодезический метод | 0,10 | — |
| 105 | 430644,35 | 4248058,85 | Геодезический метод | 0,10 | — |
| 106 | 430633,27 | 4248004,82 | Геодезический метод | 0,10 | — |
| 107 | 430707,10 | 4247979,05 | Геодезический метод | 0,10 | — |
| 108 | 430742,68 | 4247928,58 | Геодезический метод | 0,10 | — |
| 109 | 430765,30 | 4247875,29 | Геодезический метод | 0,10 | — |
| 110 | 430801,54 | 4247857,64 | Геодезический метод | 0,10 | — |
| 111 | 430814,08 | 4247845,08 | Геодезический метод | 0,10 | — |
| 112 | 430815,68 | 4247827,48 | Геодезический метод | 0,10 | — |
| 113 | 430819,17 | 4247812,29 | Геодезический метод | 0,10 | — |
| 114 | 430821,28 | 4247803,09 | Геодезический метод | 0,10 | — |
| 115 | 430825,32 | 4247786,99 | Геодезический метод | 0,10 | — |
| 116 | 430827,68 | 4247767,88 | Геодезический метод | 0,10 | — |
| 117 | 430821,28 | 4247732,68 | Геодезический метод | 0,10 | — |
| 118 | 430817,93 | 4247693,22 | Геодезический метод | 0,10 | — |
| 119 | 430812,37 | 4247687,82 | Геодезический метод | 0,10 | — |
| 120 | 430771,68 | 4247699,88 | Геодезический метод | 0,10 | — |
| 121 | 430740,48 | 4247703,89 | Геодезический метод | 0,10 | — |
| 122 | 430721,82 | 4247711,49 | Геодезический метод | 0,10 | — |
| 123 | 430707,97 | 4247716,48 | Геодезический метод | 0,10 | — |
| 124 | 430690,28 | 4247735,56 | Геодезический метод | 0,10 | — |
| 125 | 430685,75 | 4247766,47 | Геодезический метод | 0,10 | — |
| 126 | 430676,74 | 4247775,86 | Геодезический метод | 0,10 | — |
| 127 | 430660,02 | 4247778,44 | Геодезический метод | 0,10 | — |
| 128 | 430644,05 | 4247792,67 | Геодезический метод | 0,10 | — |
| 129 | 430634,69 | 4247803,09 | Геодезический метод | 0,10 | — |
| 130 | 430615,29 | 4247809,01 | Геодезический метод | 0,10 | — |
| 131 | 430600,71 | 4247819,77 | Геодезический метод | 0,10 | — |
| 132 | 430561,30 | 4247807,02 | Геодезический метод | 0,10 | — |

|     |           |            |                     |      |   |
|-----|-----------|------------|---------------------|------|---|
| 133 | 430523,87 | 4247811,52 | Геодезический метод | 0,10 | — |
| 134 | 430515,20 | 4247819,87 | Геодезический метод | 0,10 | — |
| 135 | 430388,08 | 4247733,05 | Геодезический метод | 0,10 | — |
| 136 | 430353,37 | 4247695,70 | Геодезический метод | 0,10 | — |
| 137 | 430289,23 | 4247671,13 | Геодезический метод | 0,10 | — |
| 138 | 430213,19 | 4247723,39 | Геодезический метод | 0,10 | — |
| 139 | 430220,26 | 4247776,13 | Геодезический метод | 0,10 | — |
| 140 | 430233,19 | 4247774,63 | Геодезический метод | 0,10 | — |
| 141 | 430240,34 | 4247788,12 | Геодезический метод | 0,10 | — |
| 142 | 430230,02 | 4247819,88 | Геодезический метод | 0,10 | — |
| 143 | 430250,66 | 4247902,44 | Геодезический метод | 0,10 | — |
| 144 | 430237,68 | 4247906,07 | Геодезический метод | 0,10 | — |
| 145 | 430242,98 | 4247945,63 | Геодезический метод | 0,10 | — |
| 146 | 430256,22 | 4247986,59 | Геодезический метод | 0,10 | — |
| 147 | 430250,56 | 4248002,16 | Геодезический метод | 0,10 | — |
| 148 | 430249,30 | 4248005,60 | Геодезический метод | 0,10 | — |
| 149 | 430237,16 | 4248039,00 | Геодезический метод | 0,10 | — |
| 150 | 430249,07 | 4248052,49 | Геодезический метод | 0,10 | — |
| 151 | 430277,66 | 4248035,81 | Геодезический метод | 0,10 | — |
| 152 | 430334,83 | 4248166,80 | Геодезический метод | 0,10 | — |
| 153 | 430299,83 | 4248174,13 | Геодезический метод | 0,10 | — |
| 154 | 430302,24 | 4248181,20 | Геодезический метод | 0,10 | — |
| 155 | 430250,77 | 4248200,18 | Геодезический метод | 0,10 | — |
| 156 | 430076,58 | 4248230,96 | Геодезический метод | 0,10 | — |
| 157 | 430066,10 | 4248222,79 | Геодезический метод | 0,10 | — |
| 158 | 430048,98 | 4248225,55 | Геодезический метод | 0,10 | — |
| 159 | 430043,80 | 4248213,90 | Геодезический метод | 0,10 | — |
| 160 | 430034,22 | 4248214,46 | Геодезический метод | 0,10 | — |
| 161 | 430002,92 | 4248226,35 | Геодезический метод | 0,10 | — |
| 162 | 429967,19 | 4248205,70 | Геодезический метод | 0,10 | — |
| 163 | 429990,33 | 4248159,72 | Геодезический метод | 0,10 | — |
| 164 | 430007,45 | 4248161,09 | Геодезический метод | 0,10 | — |
| 165 | 430029,12 | 4248162,83 | Геодезический метод | 0,10 | — |
| 166 | 430026,55 | 4248159,49 | Геодезический метод | 0,10 | — |
| 167 | 430006,06 | 4248159,34 | Геодезический метод | 0,10 | — |

|     |           |            |                     |      |   |
|-----|-----------|------------|---------------------|------|---|
| 168 | 430006,47 | 4248139,76 | Геодезический метод | 0,10 | — |
| 169 | 430006,60 | 4248133,64 | Геодезический метод | 0,10 | — |
| 170 | 429964,80 | 4248079,48 | Геодезический метод | 0,10 | — |
| 171 | 429944,29 | 4248081,79 | Геодезический метод | 0,10 | — |
| 172 | 429887,23 | 4248066,96 | Геодезический метод | 0,10 | — |
| 173 | 429869,36 | 4248070,75 | Геодезический метод | 0,10 | — |
| 174 | 429868,96 | 4248070,48 | Геодезический метод | 0,10 | — |
| 175 | 429861,30 | 4248049,90 | Геодезический метод | 0,10 | — |
| 176 | 429817,87 | 4248081,66 | Геодезический метод | 0,10 | — |
| 177 | 429797,00 | 4248086,09 | Геодезический метод | 0,10 | — |
| 178 | 429777,05 | 4248102,10 | Геодезический метод | 0,10 | — |
| 179 | 429775,16 | 4248099,19 | Геодезический метод | 0,10 | — |
| 180 | 429773,06 | 4248093,29 | Геодезический метод | 0,10 | — |
| 181 | 429771,53 | 4248094,32 | Геодезический метод | 0,10 | — |
| 181 | 429771,53 | 4248094,32 | Геодезический метод | 0,10 | — |
| 182 | 429747,34 | 4248100,61 | Геодезический метод | 0,10 | — |
| 183 | 429757,82 | 4248117,54 | Геодезический метод | 0,10 | — |
| 184 | 429736,53 | 4248134,63 | Геодезический метод | 0,10 | — |
| 185 | 429721,08 | 4248127,41 | Геодезический метод | 0,10 | — |
| 186 | 429670,36 | 4248159,47 | Геодезический метод | 0,10 | — |
| 187 | 429655,04 | 4248187,71 | Геодезический метод | 0,10 | — |
| 188 | 429666,88 | 4248204,84 | Геодезический метод | 0,10 | — |
| 189 | 429658,10 | 4248215,07 | Геодезический метод | 0,10 | — |
| 190 | 429584,85 | 4248249,25 | Геодезический метод | 0,10 | — |
| 191 | 429578,47 | 4248243,54 | Геодезический метод | 0,10 | — |
| 192 | 429575,16 | 4248245,71 | Геодезический метод | 0,10 | — |
| 193 | 429566,35 | 4248255,05 | Геодезический метод | 0,10 | — |
| 194 | 429542,89 | 4248279,08 | Геодезический метод | 0,10 | — |
| 195 | 429534,89 | 4248281,48 | Геодезический метод | 0,10 | — |
| 196 | 429521,29 | 4248283,08 | Геодезический метод | 0,10 | — |
| 197 | 429508,49 | 4248289,48 | Геодезический метод | 0,10 | — |
| 198 | 429492,49 | 4248303,08 | Геодезический метод | 0,10 | — |
| 199 | 429486,09 | 4248315,08 | Геодезический метод | 0,10 | — |
| 200 | 429471,69 | 4248323,08 | Геодезический метод | 0,10 | — |
| 201 | 429456,49 | 4248330,28 | Геодезический метод | 0,10 | — |

|     |           |            |                     |      |   |
|-----|-----------|------------|---------------------|------|---|
| 202 | 429438,89 | 4248331,88 | Геодезический метод | 0,10 | — |
| 203 | 429430,09 | 4248328,68 | Геодезический метод | 0,10 | — |
| 204 | 429417,29 | 4248319,88 | Геодезический метод | 0,10 | — |
| 205 | 429406,09 | 4248315,08 | Геодезический метод | 0,10 | — |
| 206 | 429394,89 | 4248317,48 | Геодезический метод | 0,10 | — |
| 207 | 429393,29 | 4248324,68 | Геодезический метод | 0,10 | — |
| 208 | 429398,09 | 4248330,28 | Геодезический метод | 0,10 | — |
| 209 | 429433,29 | 4248358,28 | Геодезический метод | 0,10 | — |
| 210 | 429455,70 | 4248377,47 | Геодезический метод | 0,10 | — |
| 211 | 429458,10 | 4248390,27 | Геодезический метод | 0,10 | — |
| 212 | 429456,66 | 4248395,31 | Геодезический метод | 0,10 | — |
| 213 | 429454,90 | 4248401,47 | Геодезический метод | 0,10 | — |
| 214 | 429440,50 | 4248411,07 | Геодезический метод | 0,10 | — |
| 215 | 429417,30 | 4248423,07 | Геодезический метод | 0,10 | — |
| 216 | 429406,90 | 4248431,87 | Геодезический метод | 0,10 | — |
| 217 | 429406,90 | 4248447,07 | Геодезический метод | 0,10 | — |
| 218 | 429394,90 | 4248457,47 | Геодезический метод | 0,10 | — |
| 219 | 429374,10 | 4248472,67 | Геодезический метод | 0,10 | — |
| 220 | 429362,51 | 4248475,11 | Геодезический метод | 0,10 | — |
| 221 | 429358,90 | 4248475,87 | Геодезический метод | 0,10 | — |
| 222 | 429346,90 | 4248473,47 | Геодезический метод | 0,10 | — |
| 223 | 429332,50 | 4248468,67 | Геодезический метод | 0,10 | — |
| 224 | 429315,70 | 4248483,88 | Геодезический метод | 0,10 | — |
| 225 | 429310,90 | 4248495,08 | Геодезический метод | 0,10 | — |
| 225 | 429310,90 | 4248495,08 | Геодезический метод | 0,10 | — |
| 226 | 429318,10 | 4248521,48 | Геодезический метод | 0,10 | — |
| 227 | 429314,90 | 4248535,88 | Геодезический метод | 0,10 | — |
| 228 | 429306,90 | 4248552,68 | Геодезический метод | 0,10 | — |
| 229 | 429302,10 | 4248563,07 | Геодезический метод | 0,10 | — |
| 230 | 429290,90 | 4248571,87 | Геодезический метод | 0,10 | — |
| 231 | 429276,50 | 4248580,67 | Геодезический метод | 0,10 | — |
| 232 | 429264,50 | 4248595,87 | Геодезический метод | 0,10 | — |
| 233 | 429259,70 | 4248607,87 | Геодезический метод | 0,10 | — |
| 234 | 429261,30 | 4248623,07 | Геодезический метод | 0,10 | — |
| 235 | 429214,88 | 4248591,80 | Геодезический метод | 0,10 | — |

|     |           |            |                     |      |   |
|-----|-----------|------------|---------------------|------|---|
| 236 | 429194,89 | 4248625,37 | Геодезический метод | 0,10 | — |
| 237 | 429149,90 | 4248700,02 | Геодезический метод | 0,10 | — |
| 238 | 429007,46 | 4248578,56 | Геодезический метод | 0,10 | — |
| 239 | 429081,18 | 4248497,66 | Геодезический метод | 0,10 | — |
| 240 | 429121,96 | 4248459,51 | Геодезический метод | 0,10 | — |
| 241 | 429178,80 | 4248372,09 | Геодезический метод | 0,10 | — |
| 242 | 429131,16 | 4248329,81 | Геодезический метод | 0,10 | — |
| 243 | 429094,39 | 4248307,68 | Геодезический метод | 0,10 | — |
| 244 | 429060,89 | 4248306,73 | Геодезический метод | 0,10 | — |
| 245 | 429082,91 | 4248260,80 | Геодезический метод | 0,10 | — |
| 246 | 429105,87 | 4248231,14 | Геодезический метод | 0,10 | — |
| 247 | 429136,50 | 4248208,18 | Геодезический метод | 0,10 | — |
| 248 | 429140,33 | 4248189,03 | Геодезический метод | 0,10 | — |
| 249 | 429113,53 | 4248158,42 | Геодезический метод | 0,10 | — |
| 250 | 429133,62 | 4248130,67 | Геодезический метод | 0,10 | — |
| 251 | 429168,08 | 4248130,67 | Геодезический метод | 0,10 | — |
| 252 | 429186,26 | 4248097,17 | Геодезический метод | 0,10 | — |
| 253 | 429228,37 | 4248111,52 | Геодезический метод | 0,10 | — |
| 254 | 429259,96 | 4248112,48 | Геодезический метод | 0,10 | — |
| 255 | 429287,71 | 4248091,44 | Геодезический метод | 0,10 | — |
| 256 | 429287,71 | 4248091,43 | Геодезический метод | 0,10 | — |
| 256 | 429287,71 | 4248091,43 | Геодезический метод | 0,10 | — |
| 257 | 429284,73 | 4248078,63 | Геодезический метод | 0,10 | — |
| 258 | 429305,90 | 4248055,06 | Геодезический метод | 0,10 | — |
| 259 | 429315,46 | 4248066,55 | Геодезический метод | 0,10 | — |
| 260 | 429328,86 | 4248054,11 | Геодезический метод | 0,10 | — |
| 261 | 429370,98 | 4248002,43 | Геодезический метод | 0,10 | — |
| 262 | 429414,04 | 4247962,25 | Геодезический метод | 0,10 | — |
| 263 | 429442,76 | 4247958,42 | Геодезический метод | 0,10 | — |
| 264 | 429454,24 | 4247917,27 | Геодезический метод | 0,10 | — |
| 265 | 429477,11 | 4247890,75 | Геодезический метод | 0,10 | — |
| 266 | 429478,89 | 4247888,68 | Геодезический метод | 0,10 | — |
| 267 | 429502,09 | 4247871,08 | Геодезический метод | 0,10 | — |
| 268 | 429521,29 | 4247856,68 | Геодезический метод | 0,10 | — |
| 269 | 429555,99 | 4247835,11 | Геодезический метод | 0,10 | — |



|     |           |            |                     |      |   |
|-----|-----------|------------|---------------------|------|---|
| 270 | 429556,28 | 4247833,39 | Геодезический метод | 0,10 | — |
| 271 | 429558,70 | 4247830,82 | Геодезический метод | 0,10 | — |
| 272 | 429558,19 | 4247830,43 | Геодезический метод | 0,10 | — |
| 273 | 429560,61 | 4247827,94 | Геодезический метод | 0,10 | — |
| 274 | 429563,38 | 4247825,09 | Геодезический метод | 0,10 | — |
| 275 | 429565,80 | 4247822,60 | Геодезический метод | 0,10 | — |
| 276 | 429569,00 | 4247822,16 | Геодезический метод | 0,10 | — |
| 277 | 429583,68 | 4247776,68 | Геодезический метод | 0,10 | — |
| 278 | 429606,08 | 4247743,08 | Геодезический метод | 0,10 | — |
| 279 | 429624,48 | 4247707,88 | Геодезический метод | 0,10 | — |
| 280 | 429650,43 | 4247674,21 | Геодезический метод | 0,10 | — |
| 281 | 429672,45 | 4247657,95 | Геодезический метод | 0,10 | — |
| 282 | 429698,29 | 4247622,54 | Геодезический метод | 0,10 | — |
| 283 | 429712,64 | 4247567,04 | Геодезический метод | 0,10 | — |
| 284 | 429684,89 | 4247562,26 | Геодезический метод | 0,10 | — |
| 285 | 429679,15 | 4247537,37 | Геодезический метод | 0,10 | — |
| 286 | 429651,39 | 4247535,46 | Геодезический метод | 0,10 | — |
| 287 | 429628,42 | 4247516,32 | Геодезический метод | 0,10 | — |
| 288 | 429663,39 | 4247462,16 | Геодезический метод | 0,10 | — |
| 289 | 429678,70 | 4247434,41 | Геодезический метод | 0,10 | — |
| 290 | 429672,00 | 4247415,27 | Геодезический метод | 0,10 | — |
| 291 | 429695,14 | 4247378,77 | Геодезический метод | 0,10 | — |
| 292 | 429705,25 | 4247365,59 | Геодезический метод | 0,10 | — |
| 293 | 429713,08 | 4247356,20 | Геодезический метод | 0,10 | — |
| 294 | 429728,72 | 4247343,43 | Геодезический метод | 0,10 | — |
| 295 | 429736,37 | 4247345,13 | Геодезический метод | 0,10 | — |
| 296 | 429753,37 | 4247339,18 | Геодезический метод | 0,10 | — |
| 297 | 429805,27 | 4247391,52 | Геодезический метод | 0,10 | — |
| 298 | 429821,55 | 4247364,72 | Геодезический метод | 0,10 | — |
| 299 | 429835,42 | 4247341,27 | Геодезический метод | 0,10 | — |
| 300 | 429869,40 | 4247349,88 | Геодезический метод | 0,10 | — |
| 301 | 429882,79 | 4247328,36 | Геодезический метод | 0,10 | — |
| 302 | 429908,98 | 4247320,46 | Геодезический метод | 0,10 | — |
| 303 | 429910,74 | 4247320,65 | Геодезический метод | 0,10 | — |
| 304 | 429910,88 | 4247319,88 | Геодезический метод | 0,10 | — |

|     |           |            |                     |      |   |
|-----|-----------|------------|---------------------|------|---|
| 305 | 429939,61 | 4247322,74 | Геодезический метод | 0,10 | — |
| 306 | 430034,48 | 4247332,18 | Геодезический метод | 0,10 | — |
| 307 | 430036,03 | 4247296,86 | Геодезический метод | 0,10 | — |
| 308 | 430053,15 | 4247289,60 | Геодезический метод | 0,10 | — |
| 309 | 430109,15 | 4247267,12 | Геодезический метод | 0,10 | — |
| 310 | 430110,10 | 4247295,82 | Геодезический метод | 0,10 | — |
| 311 | 430121,59 | 4247329,31 | Геодезический метод | 0,10 | — |
| 312 | 430140,73 | 4247325,96 | Геодезический метод | 0,10 | — |
| 313 | 430144,99 | 4247263,03 | Геодезический метод | 0,10 | — |
| 314 | 430146,27 | 4247262,44 | Геодезический метод | 0,10 | — |
| 315 | 430167,14 | 4247263,94 | Геодезический метод | 0,10 | — |
| 316 | 430167,20 | 4247259,08 | Геодезический метод | 0,10 | — |
| 317 | 430196,30 | 4247261,53 | Геодезический метод | 0,10 | — |
| 318 | 430206,88 | 4247221,48 | Геодезический метод | 0,10 | — |
| 319 | 430214,08 | 4247161,48 | Геодезический метод | 0,10 | — |
| 320 | 430222,71 | 4247149,38 | Геодезический метод | 0,10 | — |
| 321 | 430302,37 | 4247162,14 | Геодезический метод | 0,10 | — |
| 322 | 430314,96 | 4247166,37 | Геодезический метод | 0,10 | — |
| 323 | 430313,70 | 4247170,82 | Геодезический метод | 0,10 | — |
| 324 | 430334,72 | 4247177,76 | Геодезический метод | 0,10 | — |
| 325 | 430347,44 | 4247179,91 | Геодезический метод | 0,10 | — |
| 326 | 430364,48 | 4247179,05 | Геодезический метод | 0,10 | — |
| 327 | 430366,52 | 4247165,68 | Геодезический метод | 0,10 | — |
| 328 | 430383,64 | 4247114,41 | Геодезический метод | 0,10 | — |
| 329 | 430416,96 | 4247068,11 | Геодезический метод | 0,10 | — |
| 330 | 430398,85 | 4247002,57 | Геодезический метод | 0,10 | — |
| 331 | 430398,08 | 4246999,88 | Геодезический метод | 0,10 | — |
| 332 | 430390,17 | 4246974,04 | Геодезический метод | 0,10 | — |
| 333 | 430380,60 | 4246956,36 | Геодезический метод | 0,10 | — |
| 334 | 430371,73 | 4246930,67 | Геодезический метод | 0,10 | — |
| 335 | 430361,34 | 4246879,50 | Геодезический метод | 0,10 | — |
| 336 | 430334,83 | 4246798,30 | Геодезический метод | 0,10 | — |
| 337 | 430325,25 | 4246800,09 | Геодезический метод | 0,10 | — |
| 338 | 430267,34 | 4246823,42 | Геодезический метод | 0,10 | — |
| 339 | 430111,68 | 4246878,28 | Геодезический метод | 0,10 | — |

|     |           |            |                     |      |   |
|-----|-----------|------------|---------------------|------|---|
| 340 | 430067,33 | 4246885,83 | Геодезический метод | 0,10 | — |
| 341 | 429920,33 | 4246910,85 | Геодезический метод | 0,10 | — |
| 342 | 429887,83 | 4246887,33 | Геодезический метод | 0,10 | — |
| 343 | 429856,19 | 4246864,43 | Геодезический метод | 0,10 | — |
| 344 | 429863,86 | 4246843,64 | Геодезический метод | 0,10 | — |
| 345 | 429868,96 | 4246796,04 | Геодезический метод | 0,10 | — |
| 346 | 429831,05 | 4246789,28 | Геодезический метод | 0,10 | — |
| 347 | 429821,36 | 4246787,55 | Геодезический метод | 0,10 | — |
| 348 | 429825,61 | 4246800,29 | Геодезический метод | 0,10 | — |
| 349 | 429826,46 | 4246836,00 | Геодезический метод | 0,10 | — |
| 350 | 429823,71 | 4246840,94 | Геодезический метод | 0,10 | — |
| 351 | 429799,64 | 4246823,51 | Геодезический метод | 0,10 | — |
| 352 | 429759,63 | 4246714,13 | Геодезический метод | 0,10 | — |
| 353 | 429739,34 | 4246658,66 | Геодезический метод | 0,10 | — |
| 354 | 429721,82 | 4246610,76 | Геодезический метод | 0,10 | — |
| 355 | 429950,88 | 4246564,16 | Геодезический метод | 0,10 | — |
| 356 | 429965,65 | 4246561,15 | Геодезический метод | 0,10 | — |
| 357 | 429983,68 | 4246557,48 | Геодезический метод | 0,10 | — |
| 358 | 430070,07 | 4246546,29 | Геодезический метод | 0,10 | — |
| 359 | 430103,45 | 4246546,15 | Геодезический метод | 0,10 | — |
| 360 | 430099,02 | 4246569,64 | Геодезический метод | 0,10 | — |
| 361 | 430109,22 | 4246588,34 | Геодезический метод | 0,10 | — |
| 362 | 430126,22 | 4246600,24 | Геодезический метод | 0,10 | — |
| 363 | 430158,51 | 4246601,94 | Геодезический метод | 0,10 | — |
| 364 | 430178,91 | 4246595,14 | Геодезический метод | 0,10 | — |
| 365 | 430180,48 | 4246545,86 | Геодезический метод | 0,10 | — |
| 366 | 430184,83 | 4246545,81 | Геодезический метод | 0,10 | — |
| 366 | 430184,83 | 4246545,81 | Геодезический метод | 0,10 | — |
| 367 | 430184,77 | 4246545,51 | Геодезический метод | 0,10 | — |
| 368 | 430218,89 | 4246541,33 | Геодезический метод | 0,10 | — |
| 369 | 430220,35 | 4246545,67 | Геодезический метод | 0,10 | — |
| 370 | 430222,07 | 4246545,66 | Геодезический метод | 0,10 | — |
| 371 | 430264,26 | 4246532,96 | Геодезический метод | 0,10 | — |
| 372 | 430281,44 | 4246527,76 | Геодезический метод | 0,10 | — |
| 373 | 430298,50 | 4246522,58 | Геодезический метод | 0,10 | — |

|     |           |            |                     |      |   |
|-----|-----------|------------|---------------------|------|---|
| 374 | 430311,72 | 4246518,59 | Геодезический метод | 0,10 | — |
| 375 | 430311,51 | 4246520,34 | Геодезический метод | 0,10 | — |
| 376 | 430330,21 | 4246533,94 | Геодезический метод | 0,10 | — |
| 377 | 430347,21 | 4246539,04 | Геодезический метод | 0,10 | — |
| 378 | 430386,31 | 4246535,64 | Геодезический метод | 0,10 | — |
| 379 | 430411,81 | 4246544,14 | Геодезический метод | 0,10 | — |
| 380 | 430423,71 | 4246564,54 | Геодезический метод | 0,10 | — |
| 381 | 430445,81 | 4246578,14 | Геодезический метод | 0,10 | — |
| 382 | 430474,71 | 4246574,74 | Геодезический метод | 0,10 | — |
| 383 | 430478,02 | 4246566,80 | Геодезический метод | 0,10 | — |
| 384 | 430476,60 | 4246560,41 | Геодезический метод | 0,10 | — |
| 385 | 430481,21 | 4246559,14 | Геодезический метод | 0,10 | — |
| 386 | 430483,21 | 4246554,34 | Геодезический метод | 0,10 | — |
| 387 | 430483,21 | 4246533,94 | Геодезический метод | 0,10 | — |
| 388 | 430474,71 | 4246511,84 | Геодезический метод | 0,10 | — |
| 389 | 430479,81 | 4246488,04 | Геодезический метод | 0,10 | — |
| 390 | 430500,21 | 4246467,64 | Геодезический метод | 0,10 | — |
| 391 | 430500,33 | 4246465,48 | Геодезический метод | 0,10 | — |
| 392 | 430559,15 | 4246449,60 | Геодезический метод | 0,10 | — |
| 393 | 430609,28 | 4246532,68 | Геодезический метод | 0,10 | — |
| 394 | 430617,28 | 4246535,88 | Геодезический метод | 0,10 | — |
| 395 | 430622,88 | 4246542,29 | Геодезический метод | 0,10 | — |
| 396 | 430662,88 | 4246548,68 | Геодезический метод | 0,10 | — |
| 397 | 430678,88 | 4246547,89 | Геодезический метод | 0,10 | — |
| 398 | 430679,79 | 4246547,47 | Геодезический метод | 0,10 | — |
| 399 | 430687,01 | 4246527,45 | Геодезический метод | 0,10 | — |
| 400 | 430722,44 | 4246492,45 | Геодезический метод | 0,10 | — |
| 401 | 430795,92 | 4246594,97 | Геодезический метод | 0,10 | — |
| 402 | 430725,92 | 4246626,34 | Геодезический метод | 0,10 | — |
| 403 | 430767,95 | 4246722,65 | Геодезический метод | 0,10 | — |
| 404 | 430783,93 | 4246756,94 | Геодезический метод | 0,10 | — |
| 405 | 430783,07 | 4246757,30 | Геодезический метод | 0,10 | — |
| 406 | 430785,41 | 4246762,63 | Геодезический метод | 0,10 | — |
| 407 | 430789,06 | 4246761,12 | Геодезический метод | 0,10 | — |
| 408 | 430798,82 | 4246782,35 | Геодезический метод | 0,10 | — |

|     |           |            |                     |      |   |
|-----|-----------|------------|---------------------|------|---|
| 409 | 430794,80 | 4246784,13 | Геодезический метод | 0,10 | — |
| 410 | 430798,03 | 4246791,53 | Геодезический метод | 0,10 | — |
| 411 | 430804,29 | 4246805,48 | Геодезический метод | 0,10 | — |
| 412 | 430823,67 | 4246848,68 | Геодезический метод | 0,10 | — |
| 413 | 430829,27 | 4246923,88 | Геодезический метод | 0,10 | — |
| 414 | 430833,96 | 4246950,28 | Геодезический метод | 0,10 | — |
| 415 | 430839,84 | 4246950,90 | Геодезический метод | 0,10 | — |
| 416 | 430842,05 | 4246951,13 | Геодезический метод | 0,10 | — |
| 417 | 430852,57 | 4246944,56 | Геодезический метод | 0,10 | — |
| 418 | 430850,07 | 4246939,25 | Геодезический метод | 0,10 | — |
| 419 | 430849,06 | 4246931,00 | Геодезический метод | 0,10 | — |
| 420 | 430850,87 | 4246927,08 | Геодезический метод | 0,10 | — |
| 421 | 430865,27 | 4246905,47 | Геодезический метод | 0,10 | — |
| 422 | 430872,07 | 4246898,28 | Геодезический метод | 0,10 | — |
| 423 | 430878,87 | 4246891,08 | Геодезический метод | 0,10 | — |
| 424 | 430913,50 | 4246863,91 | Геодезический метод | 0,10 | — |
| 425 | 430919,50 | 4246858,61 | Геодезический метод | 0,10 | — |
| 426 | 430922,52 | 4246856,84 | Геодезический метод | 0,10 | — |
| 427 | 430945,66 | 4246838,70 | Геодезический метод | 0,10 | — |
| 428 | 430955,85 | 4246826,39 | Геодезический метод | 0,10 | — |
| 429 | 430973,40 | 4246812,52 | Геодезический метод | 0,10 | — |
| 430 | 431064,30 | 4246742,61 | Геодезический метод | 0,10 | — |
| 431 | 431088,46 | 4246778,54 | Геодезический метод | 0,10 | — |
| 432 | 431112,21 | 4246769,53 | Геодезический метод | 0,10 | — |
| 433 | 431201,42 | 4246946,47 | Геодезический метод | 0,10 | — |
| 434 | 431264,12 | 4247039,70 | Геодезический метод | 0,10 | — |
| 435 | 431298,51 | 4247088,21 | Геодезический метод | 0,10 | — |
| 436 | 431408,65 | 4247270,91 | Геодезический метод | 0,10 | — |
| 437 | 431380,62 | 4247278,46 | Геодезический метод | 0,10 | — |
| 438 | 431353,55 | 4247290,30 | Геодезический метод | 0,10 | — |
| 438 | 431353,55 | 4247290,30 | Геодезический метод | 0,10 | — |
| 439 | 431353,99 | 4247296,39 | Геодезический метод | 0,10 | — |
| 440 | 431359,50 | 4247301,22 | Геодезический метод | 0,10 | — |
| 441 | 431421,27 | 4247343,88 | Геодезический метод | 0,10 | — |
| 442 | 431423,67 | 4247351,08 | Геодезический метод | 0,10 | — |

|     |           |            |                     |      |   |
|-----|-----------|------------|---------------------|------|---|
| 443 | 431420,54 | 4247358,90 | Геодезический метод | 0,10 | — |
| 444 | 431431,37 | 4247370,43 | Геодезический метод | 0,10 | — |
| 445 | 431422,74 | 4247379,23 | Геодезический метод | 0,10 | — |
| 446 | 431420,47 | 4247385,49 | Геодезический метод | 0,10 | — |
| 447 | 431407,14 | 4247395,92 | Геодезический метод | 0,10 | — |
| 448 | 431407,13 | 4247395,93 | Геодезический метод | 0,10 | — |
| 449 | 431407,14 | 4247395,93 | Геодезический метод | 0,10 | — |
| 450 | 431423,16 | 4247439,69 | Геодезический метод | 0,10 | — |
| 451 | 431435,88 | 4247447,36 | Геодезический метод | 0,10 | — |
| 452 | 431455,74 | 4247431,58 | Геодезический метод | 0,10 | — |
| 453 | 431487,81 | 4247460,80 | Геодезический метод | 0,10 | — |
| 454 | 431510,93 | 4247460,82 | Геодезический метод | 0,10 | — |
| 455 | 431537,22 | 4247503,92 | Геодезический метод | 0,10 | — |
| 456 | 431555,17 | 4247551,51 | Геодезический метод | 0,10 | — |
| 457 | 431528,16 | 4247577,19 | Геодезический метод | 0,10 | — |
| 458 | 431576,24 | 4247660,37 | Геодезический метод | 0,10 | — |
| 459 | 431598,07 | 4247677,48 | Геодезический метод | 0,10 | — |
| 460 | 431624,07 | 4247701,08 | Геодезический метод | 0,10 | — |
| 461 | 431647,27 | 4247712,68 | Геодезический метод | 0,10 | — |
| 462 | 431675,27 | 4247723,48 | Геодезический метод | 0,10 | — |
| 463 | 431691,67 | 4247736,28 | Геодезический метод | 0,10 | — |
| 464 | 431703,27 | 4247749,08 | Геодезический метод | 0,10 | — |
| 465 | 431708,47 | 4247760,28 | Геодезический метод | 0,10 | — |
| 466 | 431710,07 | 4247768,68 | Геодезический метод | 0,10 | — |
| 467 | 431705,67 | 4247775,49 | Геодезический метод | 0,10 | — |
| 468 | 431698,47 | 4247779,88 | Геодезический метод | 0,10 | — |
| 469 | 431675,67 | 4247790,29 | Геодезический метод | 0,10 | — |
| 470 | 431665,67 | 4247799,49 | Геодезический метод | 0,10 | — |
| 471 | 431656,07 | 4247817,48 | Геодезический метод | 0,10 | — |
| 472 | 431654,47 | 4247831,48 | Геодезический метод | 0,10 | — |
| 473 | 431659,67 | 4247845,08 | Геодезический метод | 0,10 | — |
| 474 | 431665,27 | 4247856,68 | Геодезический метод | 0,10 | — |
| 475 | 431674,87 | 4247865,48 | Геодезический метод | 0,10 | — |
| 476 | 431685,67 | 4247870,69 | Геодезический метод | 0,10 | — |
| 477 | 431697,67 | 4247868,68 | Геодезический метод | 0,10 | — |

|     |           |            |                     |      |   |
|-----|-----------|------------|---------------------|------|---|
| 478 | 431706,87 | 4247863,49 | Геодезический метод | 0,10 | — |
| 479 | 431714,87 | 4247849,48 | Геодезический метод | 0,10 | — |
| 480 | 431730,07 | 4247818,68 | Геодезический метод | 0,10 | — |
| 481 | 431752,07 | 4247775,49 | Геодезический метод | 0,10 | — |
| 482 | 431759,67 | 4247766,28 | Геодезический метод | 0,10 | — |
| 483 | 431766,07 | 4247761,88 | Геодезический метод | 0,10 | — |
| 484 | 431770,87 | 4247760,28 | Геодезический метод | 0,10 | — |
| 485 | 431774,87 | 4247763,48 | Геодезический метод | 0,10 | — |
| 486 | 431778,87 | 4247769,48 | Геодезический метод | 0,10 | — |
| 487 | 431785,27 | 4247775,49 | Геодезический метод | 0,10 | — |
| 488 | 431792,47 | 4247779,88 | Геодезический метод | 0,10 | — |
| 489 | 431799,67 | 4247786,28 | Геодезический метод | 0,10 | — |
| 490 | 431806,47 | 4247791,88 | Геодезический метод | 0,10 | — |
| 491 | 431811,27 | 4247795,89 | Геодезический метод | 0,10 | — |
| 492 | 431812,47 | 4247802,28 | Геодезический метод | 0,10 | — |
| 493 | 431835,37 | 4247965,53 | Геодезический метод | 0,10 | — |
| 1   | 431846,87 | 4248047,48 | Геодезический метод | 0,10 | — |




**3. Сведения о характерных точках части (частей) границы объекта**

| Обозначение характерных точек части границы | Координаты, м |   | Метод определения координат характерной точки | Средняя квадратическая погрешность положения характерной точки ( Mt ), м | Описание обозначения точки на местности (при наличии) |
|---|---------------|---|---|--|---|
|   | X             | Y |   |  |   |
| 1   | 2             | 3 | 4   | 5  | 6   |
| <b>Часть № —</b>                            |               |   |   |  |   |
| —   | —             | — | —   | —  | —   |

ОПИСАНИЕ МЕСТОПОЛОЖЕНИЯ ГРАНИЦ  
село Гусельниково  
(поселенческий объект)  
ПЛАН ГРАНИЦ ОБЪЕКТА



Условные обозначения

-  - граница кадастрового квартала
-  - граница земельного участка, внесенного в ЕГРН
-  - граница населенного пункта
- 54:07:052614 - номер кадастрового квартала
- 54:07:052616:38 - кадастровый номер земельного участка, внесенного в ЕГРН

Масштаб 1:6000



*[Handwritten signature]*

Кадастровый инженер  
(квалификационный сертификат № 54-11-193)

Е.В. Мотешко/дата: 2022 г.





**МИНИСТЕРСТВО СТРОИТЕЛЬСТВА  
НОВОСИБИРСКОЙ ОБЛАСТИ**

**ПРИКАЗ**

12 ИЮЛ 2016

№ 230

**Об утверждении генерального плана Гусельниковского сельсовета  
Искитимского района Новосибирской области**

В соответствии со статьями 9, 23, 24, 25 Градостроительного кодекса Российской Федерации, Законом Новосибирской области от 18.12.2015 № 27-ОЗ «О перераспределении полномочий между органами местного самоуправления муниципальных образований Новосибирской области и органами государственной власти Новосибирской области и внесении изменения в статью 3 Закона Новосибирской области «Об отдельных вопросах организации местного самоуправления в Новосибирской области», постановлением Правительства Новосибирской области от 29.02.2016 № 57-п «Об установлении Порядка взаимодействия между органами местного самоуправления муниципальных образований Новосибирской области и министерством строительства Новосибирской области при реализации ими перераспределенных полномочий», постановлением Правительства Новосибирской области от 02.10.2014 № 398-п «О министерстве строительства Новосибирской области» **п р и к а з ы в а ю:**

1. Утвердить генеральный план Гусельниковского сельсовета Искитимского района Новосибирской области (далее – генеральный план) (приложение).

2. Управлению архитектуры и строительства министерства строительства Новосибирской области (Лукьяненко И. И.):

1) направить экземпляр настоящего приказа в администрацию Искитимского района Новосибирской области в течение пяти рабочих дней со дня его принятия для официального опубликования и размещения на официальном сайте муниципального образования в информационно-телекоммуникационной сети Интернет;

2) совместно с отделом информационного обеспечения министерства строительства Новосибирской области (Ибрагимов Г. Г) обеспечить размещение настоящего приказа на официальном сайте министерства строительства Новосибирской области в информационно-телекоммуникационной сети Интернет в течение семи дней со дня его принятия.

3. Контроль за исполнением настоящего приказа возложить на начальника управления архитектуры и строительства – главного архитектора министерства строительства Новосибирской области И. И. Лукьяненко.

Заместитель Председателя Правительства  
Новосибирской области – министр



С. В. Боярский

Приложение  
к приказу министерства  
строительства Новосибирской  
области  
от 17 июля 2016 № 230

Генеральный план Гусельниковского сельсовета Искитимского района  
Новосибирской области

1. Положение о территориальном планировании (приложение 1).
2. Карта планируемого размещения объектов местного значения (приложение 2).
3. Карта планируемых границ населённых пунктов (приложение 3).
4. Карта функционального зонирования (приложение 4).

## ПОЛОЖЕНИЕ О ТЕРРИТОРИАЛЬНОМ ПЛАНИРОВАНИИ

Подготовка проекта генерального плана Гусельниковского сельсовета осуществлена применительно ко всей территории поселения. В соответствии с п.11 статьи 9 (в редакции Федерального закона от 20.03.2011) генеральный план поселения утверждается на срок не менее, чем двадцать лет.

Исходный год проекта - 2014 год;

Первая очередь реализации проекта - 2024 год;

Расчётный срок реализации проекта – 2034 год.

### 1. Планируемое функциональное зонирование территории поселения

#### 1.1. Перечень установленных функциональных зон

На территории муниципального образования проектом выделены следующие функциональные зоны:

- Зона застройки малоэтажными жилыми домами
- Зона делового, общественного и коммерческого назначения
- Зона объектов дошкольного, начального общего и среднего общего образования
- Зона природного ландшафта
- Зона парков, скверов, садов.
- Зона улично-дорожной сети
- Зона производственная
- Зона сельскохозяйственного использования
- Зона специального назначения
- Зона отдыха и оздоровления
- Зона защитных лесов
- Зона сооружений и коммуникаций железнодорожного транспорта
- Зона инженерной инфраструктуры
- Зона транспортной инфраструктуры
- Зона садоводства и дачного хозяйства

*Зона застройки малоэтажными жилыми домами* включает территории занятые индивидуальной и малоэтажной жилой застройкой.

*Зона делового, общественного и коммерческого назначения* предназначена для размещения объектов культурно-бытового обслуживания, объектов торговли и административно-делового назначения.

*Зона объектов дошкольного, начального общего и среднего общего образования* включает территории для размещения детских садов, школ.

*Зона природного ландшафта* включает территории, предназначенные для отдыха и рекреации, озеленения, природного ландшафта, естественные природные территории, расположенные в границах населённых пунктов не предназначенные для размещения каких-либо объектов и не выполняющих функций озеленения.

*Зона парков, скверов, садов* - территории, занятые скверами, садами; предназначенные для отдыха и рекреации, озеленения.

*Зона улично-дорожной сети* - территории общего пользования предназначенные для размещения улиц и дорог, прокладки инженерных коммуникаций.

*Производственная зона* – включает территории сельскохозяйственных площадок и предприятий, площадки для добычи и складирования песка, территории карьеров, перспективную территорию ЗАО «Сибирский Антрацит», территорию Выдрихинского карьера, расположенных вне границ населённых пунктов.

*Зона сельскохозяйственного использования* занимает значительные площади в общем балансе и включает территории, предназначенные для ведения сельского хозяйства, производства и переработки сельскохозяйственной продукции, территории занятые крестьянскими фермерскими и личными подсобными хозяйствами.

*Зона специального назначения* включает территории предназначенные для размещения кладбищ, скотомогильников, площадок складирования ТБО вне границ населённых пунктов.

*Зона отдыха и оздоровления* включает существующие территории баз отдыха.

*Зона защитных лесов* включает территории лесохозяйственных участков.

*Зона сооружений и коммуникаций железнодорожного транспорта* включает территорию вдоль проектируемой железной дороги (100 м)

*Зона инженерной инфраструктуры* предназначена для размещения сооружений инженерного обеспечения территории: газоснабжения, теплоснабжения, электроснабжения, водоснабжения и водоотведения, связи.

*Зона транспортной инфраструктуры* включает земельные участки в границах полосы отвода автомобильной дороги и предназначена для размещения дорожных сооружений и объектов дорожного сервиса.

*Зона садоводства и дачного хозяйства* включает в себя территории планируемых дачных и садоводческих товариществ.

Таблица 1.1-1

## Баланс территории по функциональному назначению

| № п/п | Наименование   | Площадь, га   | %          |
|-------|--|---------------|------------|
|       | <b>В границах муниципального образования</b>                               |               |            |
|       | <b>Общая площадь сельского поселения</b>                                   | <b>39376</b>  | <b>100</b> |
| 1     | Зона производственная  | 1522,85       | 3,87       |
| 2     | Зона сельскохозяйственного использования                                   | 31994,12      | 81,18      |
| 3     | Зона специального назначения   | 13,44         | 0,03       |
| 4     | Зона отдыха и оздоровления   | 3,73          | 0,01       |
| 5     | Зона защитных лесов  | 5097,83       | 13         |
| 6     | Зона сооружений и коммуникаций железнодорожного транспорта                 | 87,68         | 0,2        |
| 7     | Зона инженерной инфраструктуры   | 0,11          | 0,01       |
| 8     | Зона транспортной инфраструктуры   | 73,15         | 0,2        |
| 9     | Зона садоводства и дачного хозяйства                                       | 26,38         | 0,1        |
| 10    | <b>Территории населённых пунктов:</b>                                      | <b>556,71</b> | <b>1,4</b> |
|       | <b>с. Гусельниково</b>   | <b>226,93</b> | <b>100</b> |
| 1     | Зона застройки малоэтажными жилыми домами                                  | 170,48        | 75,12      |
| 2     | Зона делового, общественного и коммерческого назначения                    | 2,2           | 0,97       |
| 3     | Зона объектов дошкольного, начального общего и среднего общего образования | 1,94          | 0,85       |
| 4     | Зона производственная  | 1,14          | 0,5        |
| 5     | Зона инженерной инфраструктуры   | 0,02          | 0,01       |
| 6     | Зона природного ландшафта  | 19,86         | 8,76       |
| 7     | Зона улично-дорожной сети  | 31,29         | 13,79      |
|       | <b>с. Белово</b>   | <b>172,28</b> | <b>100</b> |
| 1     | Зона застройки малоэтажными жилыми домами                                  | 125,33        | 72,75      |
| 2     | Зона делового, общественного и коммерческого назначения                    | 1,53          | 0,89       |
| 3     | Зона объектов дошкольного, начального общего и среднего общего образования | 4,78          | 2,77       |
| 4     | Зона парков, скверов, садов.   | 0,3           | 0,17       |
| 5     | Зона транспортной инфраструктуры   | 0,1           | 0,06       |
| 6     | Зона природного ландшафта  | 14,69         | 8,53       |
| 7     | Зона улично-дорожной сети  | 25,55         | 14,83      |

|   |   |               |            |
|---|---|---------------|------------|
|   | <b>д. Девкино</b>                                       | <b>101,55</b> | <b>100</b> |
| 1 | Зона застройки малоэтажными жилыми домами               | 59,65         | 59         |
| 2 | Зона делового, общественного и коммерческого назначения | 2,96          | 3          |
| 3 | Зона производственная                                   | 1,1           | 1,1        |
| 4 | Зона инженерной инфраструктуры                          | 0,01          | 0,01       |
| 5 | Зона природного ландшафта                               | 30,1          | 29,6       |
| 6 | Зона улично-дорожной сети                               | 7,73          | 7,29       |
|   | <b>д. Горлово</b>                                       | <b>55,95</b>  | <b>100</b> |
| 1 | Зона застройки малоэтажными жилыми домами               | 51,03         | 91         |
| 2 | Зона делового, общественного и коммерческого назначения | 1,7           | 3          |
| 3 | Зона улично-дорожной сети                               | 3,22          | 6          |

## 1.2. Зоны с особыми условиями использования территории

На территории муниципального образования установлены следующие зоны с особыми условиями использования территории: санитарно-защитные зоны производственных и коммунальных объектов, территорий специального назначения (кладбища, скотомогильники, площадки складирования ТБО) придорожные полосы автомобильных дорог, охранные зоны сетей электроснабжения, газоснабжения, водоохранные зоны и прибрежные защитные полосы водных объектов.

### ***Охранные и санитарно-защитные зоны объектов инженерной и транспортной инфраструктуры***

#### *Автомобильный транспорт*

Ширина придорожных полос установлена в соответствии с *Федеральным законом от 8 ноября 2007 г. № 257-ФЗ "Об автомобильных дорогах и о дорожной деятельности в Российской Федерации и о внесении изменений в отдельные законодательные акты Российской Федерации"* и составляет:

- для дорог III - IV категории - 50м (К-28, Н-0809, Н-0846);
- для дорог V категории – 25м. (Н-0832)

#### *Электрические сети, линии связи*

Охранные зоны для линий электроснабжения установлены в соответствии с *Постановлением Правительства РФ от 24.02.2009 г. № 160 "О порядке установления охранных зон объектов электросетевого хозяйства и особых условий использования земельных участков, расположенных в границах таких зон"* и составляют для ВЛ 500 кВ – 30 м, ВЛ 110 кВ - 20 м, ВЛ 35кВ – 15 м, ВЛ 10 кВ – 10 м в обе стороны.

Охранные зоны линий и сооружений связи устанавливаются для обеспечения сохранности действующих кабельных, радиорелейных и воздушных линий связи и линий радиофикации, а так же сооружений связи Российской Федерации. Размеры охранных зон с особыми условиями использования устанавливаются согласно «Правил охраны линий и сооружений связи Российской Федерации» утверждённых постановлением правительства РФ от 09.06.95 №578 и составляют на трассах кабельных и воздушных линий радиофикации не менее 2 м (3м).

#### *Трубопроводный транспорт*

Охранный зона магистрального газопровода установлена в соответствии с *Правилами охраны магистральных трубопроводов Госгортехнадзора России, серия 08, выпуск 14* и составляет 25 м от оси трубопровода в каждую сторону

#### *Водоохранные зоны, охранные зоны источников водоснабжения*

К объектам, для которых устанавливаются охранные зоны относятся: реки и водоёмы (приведены в п 1.1.2 пояснительной записки), скважины питьевого водоснабжения (30 м – 50 м – первый пояс санитарной охраны), водонапорные башни ( 30 м).

Таблица – 1.2-1

#### *Перечень водотоков на территории Гусельниковского сельсовета*

| № п/п        | Название           | Протяжённость, км |                      | Величина водоохранной зоны, м |
|--------------|--------------------|-------------------|----------------------|-------------------------------|
|              |                    | Всего             | В т.ч. по территории |                               |
| 1            | 2                  | 3                 | 4                    | 5                             |
| <i>Реки</i>  |                    |                   |                      |                               |
| 1            | Бердь              | 363               | 2,2                  | 200                           |
| 2            | Бузанка            | 4,9               | 4,9                  | 50                            |
| 3            | Выдриха            | 38                | 38,0                 | 100                           |
| 4            | Елбаш              | 33                | 4,0                  | 100                           |
| 5            | Каменка            | 19,0              | 12,6                 | 100                           |
| 6            | Каменушка          | 5,9               | 5,9                  | 50                            |
| 7            | Левая Талица       | 2,3               | 2,3                  | 50                            |
| 8            | Скакун             | 4,4               | 4,4                  | 50                            |
| 9            | Сухая Каменка      | 1,6               | 1,6                  | 50                            |
| 10           | Шипелька           | <10               | 1,6                  | 50                            |
| 11           | Падун              | 2,5               | 2,5                  | 50                            |
|              | <b>Итого:</b>      | -                 | <b>80,0</b>          |                               |
| <i>Ручьи</i> |                    |                   |                      |                               |
| 1            | Батун              | 1,95              | 1,95                 | 50                            |
| 2            | Прямой             | 2,0               | 2,0                  | 50                            |
| 3            | Холодный           | 2,7               | 2,7                  | 50                            |
|              | Другие малые ручьи | 39,05             | 39,05                | 50                            |
|              | <b>Итого:</b>      | 45,7              | <b>45,7</b>          |                               |



## Перечень водоёмов на территории Гусельниковского сельсовета

| № п/п | Название           | Площадь, га |                                 | Величина водоохранной зоны (прибрежной полосы для озёр расположенных внутри болот, озёр менее 0,5 кв.км) , м |
|-------|--------------------|-------------|---------------------------------|--|
|       |                    | Всего       | В т.ч. на территории сельсовета |  |
| 1     | 2                  | 3           | 4                               | 5  |
| 1     | Круглое            | 2,9         | 2,9                             | 50   |
| 2     | Старица            | 8,69        | 8,69                            | 50   |
|       | Другие малые озера | 14          | 14                              | 50   |
|       | <b>Итого:</b>      | 25,59       | <b>25,59</b>                    |  |

Режимы содержания водоохранных зон и прибрежных защитных полос и их величина установлены *Водным кодексом РФ*.

*Зоны охраны объектов историко-культурного и археологического наследия*

По данным ГАУ НСО «Научно производственный центр по сохранению историко-культурного наследия Новосибирской области» на территории Гусельниковского сельсовета в д. Девкино располагается объект культурного наследия регионального значения - памятник истории «Братская могила борцов Гражданской войны». На территории сельсовета проводились частичные археологические исследования, в результате которых выявлены объекты археологического наследия – поселения Бердь-5, Бердь -6, Бердь -7 и городище Бердь-8, курганный могильник Белово-1, курганный могильник Белово-2, одиночный курган Гусельниково -2.

Охранных зон объектов археологического наследия не установлено.

Особый режим использования земель и градостроительный регламент в границах охранной зоны объекта культурного наследия регионального значения – памятника «Братская могила борцов Гражданской войны», расположенного по адресу: Новосибирская область, Искитимский район, д. Девкино, в пределах границы охранной зоны объекта культурного наследия:

1. Запрещается:

1) строительство, за исключением применения специальных мер, направленных на сохранение и восстановление (регенерацию) историко-градостроительной и природной среды объекта культурного наследия;

2) размещение рекламы, вывесок, построек и объектов (автостоянок, временных построек, киосков, навесов и т.п.), не обеспечивающих сохранность объекта культурного наследия и визуальное восприятие объекта культурного наследия в его историко-градостроительной и природной среде;

3) прокладка сетей инженерно-технического обеспечения надземным и подземным способами;

4) проведение землеустроительных, земляных, строительных, мелиоративных, хозяйственных и иных работ, нарушающих целостность и сохранность объекта культурного наследия, создающих угрозы его повреждения, разрушения или уничтожения и оказывающих прямое или косвенное негативное воздействие на сохранность объекта культурного наследия;

5) засорение территории бытовыми отходами любого вида и форм.

2. Разрешается благоустройство и озеленение территории, направленное на сохранение, использование и популяризацию объекта культурного наследия.

*Зоны негативного воздействия объектов капитального строительства*

*Таблица 1.2-1*

*Классификация предприятий и учреждений  
по классу санитарной опасности*

| <i>№<br/>п/п</i>                      | <i>Наименование</i>                            | <i>Величина СЗЗ, м</i> |
|---------------------------------------|--|------------------------|
| <i>I класс санитарной опасности</i>   |  |                        |
| 1                                     | Территория Горловского угольного разреза       | 1000                   |
| 2                                     | Территория по добыче и разведке антрацитов     | 1000                   |
| 3                                     | Отвал  | 1000                   |
| 4                                     | Скотомогильник (с.Белово, с. Гусельниково)     | 1000                   |
| <i>II класс санитарной опасности</i>  |  |                        |
| 5                                     | Полигоны складирования ТБО (с. Белово)         | 500                    |
| 6                                     | Полигоны складирования ТБО (с. Гусельниково)   | 500                    |
| <i>III класс санитарной опасности</i> |  |                        |
| 7                                     | Промышленные объекты (карьеры) по добыче песка | 300                    |
| 8                                     | Выдрихинский карьер                            | 300                    |
| 9                                     | Животноводческий комплекс менее 1200 голов     | 300                    |
| 10                                    | РГМ  | 300                    |
| 11                                    | Щебеночный карьер                              | 300                    |
| 12                                    | Предприятия по разведению рыб (ЗАО Полевод)    | 300                    |
| <i>IV класс санитарной опасности</i>  |  |                        |
| 13                                    | Свинарник до 100 голов                         | 100                    |
| 14                                    | Автозаправочная станция                        | 100                    |
| <i>V класс санитарной опасности</i>   |  |                        |
| 15                                    | Сельские кладбища                              | 50                     |
| 16                                    | Зерноток                                       | 50                     |

Генеральным планом предлагается разработка предприятиями, расположенными на территории Гусельниковского сельсовета, проектов санитарно-защитных зон и проектов нормативов выбросов загрязняющих веществ в атмосферу.

## **2. Перечень объектов федерального и регионального значения, местного значения уровня муниципального района планируемые к размещению на территории поселения.**

### **2.1.Перечень объектов федерального и регионального значения**

На территории Гусельниковского сельсовет запланировано размещение объекта федерального значения – газопровод «Алтай».

Объектов регионального значения на проектируемой территории не предусмотрено.

### **2.2.Перечень объектов местного значения уровня муниципального района**

Схема территориального планирования Искитимского района утверждена решением сорок пятой очередной сессией Совета депутатов Искитимского района Новосибирской области от 25.02.2015 г. № 380.

В соответствии со Схемой территориального планирования Искитимского района на территории Гусельниковского сельсовета размещение объектов местного значения не запланировано.

### **2.3.Перечень мероприятий предусмотренных схемой территориального планирования Новосибирской агломерации.**

В соответствии с материалами Схемы территориального планирования Новосибирской агломерации Новосибирской области на территории Гусельниковского сельсовета запланированы следующие мероприятия:

- *организация поверхностного стока* (расчётный срок):
  - 1) строительство коллекторов ливневой канализации в с. Гусельниково
  - 2) строительство очистных сооружений ливневой канализации в с. Гусельниково.
- *мероприятия по борьбе с подтоплением* (расчётный срок): строительство дренажных систем в д. Девкино. Тип дренажа – лучевой.
- *противоэрозионные мероприятия* (расчётный срок): берегоукрепление откосного или полукосного типа склонов реки Бердь в д. Девкино.
- *реконструкция котельных* на территории Гусельниковского сельсовета (1-ая очередь).

### 3. Обоснование выбранного варианта размещения местного значения планируемых к размещению на территории поселения

#### 3.1. Демографический прогноз

Анализ факторов, определяющих перспективную численность населения (механическое и естественное движение населения, половозрастной состав), а также территориальных возможностей показал, что имеются объективные основания на обозримый период прогнозировать рост численности населения на территории муниципального образования.

На основе комплексной оценки территории сельсовета выявлены потенциальные ресурсы возможного дальнейшего развития за счёт имеющихся внутренних территориальных ресурсов, а также путём освоения прилегающих к с. Гусельниково и с. Белово территорий. Гусельниковский сельсовет расположен в зоне влияния Новосибирской агломерации, что обеспечит рост численности населения в перспективе.

Запланировано возвращение статуса населённого пункта селу Горлово и включение его в границы Гусельниковского сельсовета.

Для расчёта численности населения Гусельниковского сельсовета на перспективу использован метод демографического прогноза, основанный на применении математических функций, с учётом сложившихся социально-экономических условий и гипотезы демографического и экономического развития поселения.

Согласно принятому в проекте сценарию развития расчётная численность населения Гусельниковского сельсовета составит около 2430 человек к 2024 г., около 2800 человек - к 2034 г. Прогнозируемая численность населения в разрезе населённых пунктов представлена в *таблице 3.1-1*.

*Таблица 3.1-1*

*Прогнозируемая численность населения Гусельниковского сельсовета в разрезе населённых пунктов*

| Наименование территории              | Годы    |         |         |
|--------------------------------------|---------|---------|---------|
|                                      | 2014 г. | 2024 г. | 2034 г. |
| с. Гусельниково                      | 982     | 1170    | 1350    |
| с. Белово                            | 906     | 1090    | 1270    |
| д. Горлово                           | 0       | 30      | 30      |
| д. Девкино                           | 136     | 140     | 150     |
| Итого по Гусельниковскому сельсовету | 2024    | 2430    | 2800    |

Основанием для прогноза изменения возрастной структуры населения Гусельниковского сельсовета в течение расчётного срока являлся прогноз изменения демографических показателей на территории Российской Федерации и регионов РФ до 2031 г., разработанный специалистами Федеральной службы государственной статистики, а также особенности существующей возрастной структуры.

## Предполагаемое изменение возрастной структуры населения Гусельниковского сельсовета

| Возрастная структура населения (на начало года)   | Годы    |         |         |
|---|---------|---------|---------|
|   | 2014 г. | 2024 г. | 2034 г. |
| Для населения моложе трудоспособного возраста, %  | 17,5    | 18,7    | 16,4    |
| Доля населения трудоспособного возраста, %        | 60,9    | 55,1    | 55,7    |
| Доля населения старше трудоспособного возраста, % | 21,6    | 26,2    | 27,9    |

В соответствии с полученными величинами численности населения и показателями возрастной структуры определены основные параметры развития поселения: отвод территорий жилой и нежилой застройки, объемы жилищного строительства и строительства учреждений обслуживания, система инженерных и транспортных коммуникаций.

### 3.2. Жилищное строительство

Реализация жилищной программы, намеченной генеральным планом, предусматривает сочетание нового жилищного строительства с реконструктивными мероприятиями. Новое жилищно-гражданское строительство будет осуществляться на свободных территориях и за счет реконструкции малоценного жилищного фонда.

Согласно стратегии социально-экономического развития Новосибирской области на период до 2025 года, одной из главных задач в области жилищного строительства является повышение уровня обеспеченности жильем к 2025г. до 33-35 кв.м общей площади на человека.

Рекомендуемые показатели обеспеченности населения общей площадью жилого фонда следующие:

- 27 кв.м на человека на начало 2024 г.;
- 35 кв.м на человека на начало 2034 г.

С учётом рекомендуемых показателей обеспеченности населения общей жилой площадью и прогнозом изменения демографических показателей получены значения объёмов строительства жилищного фонда на перспективу.

Таблица 3.2-1

Рекомендуемое изменение жилищного фонда Гусельниковского сельсовета,  
тыс.кв.м

| Наименование территории              | Общая площадь жилищного фонда на начало 2024 г. | Общая площадь жилищного фонда на начало 2034 г. |
|--------------------------------------|---|---|
| с. Гусельниково                      | 31,6  | 47,2  |
| с. Белово                            | 29,4  | 44,5  |
| д. Горлово                           | 1,0   | 1,0   |
| д. Девкино                           | 3,8   | 5,3   |
| Итого по Гусельниковскому сельсовету | 65,8  | 98,0  |

В течение расчётного срока жилищный фонд поселения рекомендуется увеличить до 98,0 тыс. кв.м, что позволит увеличить среднюю жилищную

обеспеченность с 19,7 кв.м в настоящее время до 35 кв.м общей площади на человека.

Объём нового жилищного фонда составит около 60,3 тыс. кв.м. Среднегодовой объём жилищного строительства составит около 3,0 тыс. кв.м.

Рекомендуется строительство на перспективу индивидуальных жилых домов с приусадебными земельными участками.

### **3.3. Развитие и размещение учреждений и предприятий обслуживания населения**

Анализ современного уровня обслуживания населения показал, что социальная инфраструктура Гусельниковского сельсовета по ряду показателей не соответствует нормативным требованиям и возрастной структуре населения.

Предложения генерального плана по развитию социальной инфраструктуры разработаны с учётом масштабов развития муниципального образования на долгосрочную перспективу.

С. Гусельниково и с. Белово выполняют функцию межселенных центров, где концентрируются учреждения, которые кроме собственного населения обслуживают тяготеющие поселения.

#### *Дошкольные образовательные учреждения*

Уровень обеспеченности дошкольными учреждениями принят в размере 85% детей соответствующей возрастной группы.

Генеральным планом предусмотрено строительство дошкольных образовательных учреждений в с. Гусельниково (на 70 мест) и в с. Белово (на 60 мест).

В д. Девкино рекомендуется организация детских садов семейного типа.

#### *Общеобразовательные школы. Внешкольные учреждения*

Уровень обеспеченности общеобразовательными учреждениями принят с учетом 100% охвата детей неполным средним образованием и 75% детей – средним образованием.

Генеральным планом предусмотрено сохранение МКОУ «СОШ с. Гусельниково» и МКОУ «СОШ с. Белово» на расчётный срок.

Необходима организация подвоза учащихся с. Горлово и д. Девкино в МКОУ «СОШ с. Белово».

Запланирована организация не менее 55 ученических мест в учреждениях дополнительного образования детей в сфере культуры. Учреждения дополнительного образования детей рекомендуется размещать в школах и учреждениях культуры с. Гусельниково и с. Белово.

#### *Учреждения здравоохранения*

Проектом предусмотрены следующие мероприятия:

- сохранение фельдшерско-акушерских пунктов в с. Белово и д. Девкино;
- реорганизация ФАП с. Гусельниково во врачебную амбулаторию мощностью 50 посещений в смену;
- организация помещения для работы передвижного ФАП в с. Горлово

### *Учреждения социального обеспечения*

Проектом генерального плана предусмотрено строительство социальных жилых домов и групп квартир для ветеранов войны и труда и одиноких престарелых, проживающих на территории муниципального образования, на 38 мест в с. Гусельниково и с. Белово.

### *Спортивные и физкультурно-оздоровительные сооружения*

Рекомендуется организация помещений для физкультурно-оздоровительных занятий в с. Гусельниково и с. Белово общей площадью не менее 200 кв.м.

### *Учреждения культуры и искусства*

Запланирована реконструкция зданий учреждений культуры в с. Гусельниково и с. Белово с увеличением проектных мощностей до 370 мест и до 360 мест соответственно.

Предусмотрено сохранение массовых библиотек в с. Гусельниково и с. Белово, увеличение емкости книжного фонда существующих библиотек. В д. Горлово рекомендуется организация внестационарного отдела обслуживания читателей, в д. Девкино – организация филиала общедоступной библиотеки.

В административном центре поселения запланирована организация музея.

## **Этапы реализации проектных решений 2014-2024 гг.**

### **с. Гусельниково**

- строительство дошкольного образовательного учреждения на 70 мест;
- организация ученических мест в учреждении дополнительного образования детей в сфере культуры;
- реорганизация ФАП во врачебную амбулаторию мощностью 50 посещений в смену;
- строительство социальных жилых домов на 10 мест;
- реконструкция дома культуры с увеличением проектной мощности до 370 посещений в смену;
- организация музея;
- организация помещений для физкультурно-оздоровительных занятий площадью не менее 100 кв.м;

### **с. Белово**

- строительство дошкольного образовательного учреждения на 60 мест;
- организация ученических мест в учреждении дополнительного образования детей в сфере культуры;
- строительство социальных жилых домов на 10 мест;
- реконструкция дома культуры с увеличением проектной мощности до 360 посещений в смену;
- организация помещений для физкультурно-оздоровительных занятий площадью не менее 100 кв.м;

**с. Горлово**

- организация помещения для работы передвижного фельдшерско-акушерского пункта;

**д. Девкино**

- организация филиала общедоступной библиотеки;

**2025-2034 гг.**

**с. Гусельниково**

- строительство социальных жилых домов и групп квартир на 10 мест;

**с. Белово**

- строительство социальных жилых домов и групп квартир на 8 мест



### **3.4. Объекты и сооружения транспортной инфраструктуры**

В части автодорог регионального значения предусмотрено:

- Реконструкция автомобильной дороги К-28 с переходным типом покрытия до III категории с усовершенствованным покрытием в пределах сельсовета в части замены покрытия на асфальто-бетонное – 11,0 км (1-ая очередь строительства);
- Строительство участка автомобильной дороги К-28 с усовершенствованным типом покрытия – 4,0 км (1-ая очередь строительства);

В части автодорог межмуниципального значения предусмотрено:

- Реконструкция автомобильной дороги Н-0832 в части улучшения покрытия протяжённостью – 11,808 км.

В части автодорог местного значения предусмотрено:

- Строительство автомобильных дорог хозяйственного назначения в связи с развитием территорий по добычи песка, территорий ЗАО «Сибирский Антрацит».
- Развитие сети внутрихозяйственных дорог для обслуживания сельхозугодий, подъездов к различным объектам капитального строительства, связи между опорной дорожной сетью.

Плотность дорожной сети муниципального образования (без учёта полевых дорог, дорожной сети населённых пунктов) на расчётный срок составит 0,11 км/кв.км.

На расчётный срок численность парка автомобилей (без учёта специальной техники) может составить порядка 1120 единиц.

В с. Гусельниково и с. Белово проектом предусмотрены объекты транспортной инфраструктуры: станции технического обслуживания (СТО), способные обеспечить потребности населённого пункта и участка автомобильной дороги регионального значения «К-28».

### **3.5. Объекты и сооружения инженерной инфраструктуры**

#### **3.5.1. Водоснабжение и водоотведение**

##### *Водоснабжение.*

Принято на расчётный срок обеспечение централизованным водоснабжением всех потребителей воды.

Предлагается предусмотреть подачу воды на полив из местных водотоков.

Для водоснабжения проектом предусматривается:

-расширение централизованной сети в с. Гусельниково и с. Белово;

-устройство централизованной системы водоснабжения в д. Горлово и д. Девкино;

-бурение скважин в д. Горлово и д. Девкино;

-проведение работ по реконструкции сетей и сооружений водопровода;

-установка фильтров;

-установка приборов учёта.

Расположение новых скважин определяется на последующих стадиях проектирования после проведения детальных гидрогеологических исследований с составлением проекта на поисково-разведочные работы с оценкой запаса подземных вод и рекомендациями по рациональным условиям эксплуатации.

На основании закона РФ «О недрах» согласно «Положения о порядке лицензирования пользования недрами» обязательным условием является оформление лицензии на право добычи подземных вод.

При несоответствии добываемой воды требованиям СанПиН 2.1.4.1074-01 необходимо строительство водопроводных очистных сооружений.

Вокруг каждого источника хозяйственно-питьевого водоснабжения предусматриваются зоны санитарной охраны I, II, III поясов, согласно *СНиП 2.04.02-84\* [п. 10]*.

Окончательное решение о выборе оборудования для водозабора, технологическая схема обработки воды и набор сооружений для станций водоподготовки должны быть уточнены на последующих стадиях проектирования.

Суммарное водопотребление с. Гусельниково 121,50 куб.м/сут.

Суммарное водопотребление с. Белово 14,30 куб.м/сут.

Суммарное водопотребление д. Горлово 1,35 куб.м/сут.

Суммарное водопотребление д. Девкино 6,75 куб.м/сут.

#### *Водоотведение.*

Для водоотведения в сельсовете рекомендуется установка локальных очистных сооружений, которые смогут обеспечить качество стоков соответствующим нормам СанПиН.

Суммарное водоотведение с. Гусельниково 121,50 куб.м/сут.

Суммарное водоотведение с. Белово 14,30 куб.м/сут.

Суммарное водоотведение д. Горлово 1,35 куб.м/сут.

Суммарное водоотведение д. Девкино 6,75 куб.м/сут.

### **3.5.2. Теплоснабжение**

Теплоснабжение жилых домов можно осуществлять, используя малометражные источники тепла - секционные котлы типа КЧМ-2М, КЧМ-3М и др. Котлы предназначены для использования в системах водяного отопления малоэтажных зданий. Топливом может служить сортированный антрацит, кокс, каменный уголь. После дооборудования и установки горелочных устройств и

автоматики безопасности котлы могут работать на природном газе и легком жидком топливе.

### **3.5.3. Газоснабжение**

Газоснабжение Гусельниковского сельсовета на перспективу не предусматривается.

### **3.5.4. Электроснабжение**

Подсчёт электрических нагрузок выполнен по укрупнённым нормам СНиП 2.07.01-89, приложение 12 Н.

Нагрузки потребителей определялись по расчётному энергопотреблению в год на одного жителя посёлков и сельских поселений в размере 950кВт\*ч (не оборудованные электроплитами, без кондиционеров) на расчётное количество максимальной нагрузки 4100ч/год. Нагрузка на 1 жителя составляет 0,23 кВт. Приведённые укрупнённые нормативы включают в себя энергопотребление жилых и общественных зданий (согласно перечню в приложении 1 СНиП 2.08.02-89), предприятий культурно-бытового обслуживания, внешнего освещения, водоснабжения, водоотведения и теплоснабжения.

Электроснабжение Гусельниковского сельсовета Искитимского района осуществляется по фидерам 10 кВ от ПС 35 кВ Беловская. По состоянию на 01.01.2015г. объем свободной для технологического присоединения мощности на ПС Беловская составляет 0,86 МВт.

Суммарная электрическая нагрузка с. Гусельниково 310,50 кВт\*ч/год.

Суммарная электрическая нагрузка с. Белово 292,10 кВт\*ч/год.

Суммарная электрическая нагрузка д. Горлово 6,9 кВт\*ч/год.

Суммарная электрическая нагрузка д. Девкино 34,50 кВт\*ч/год.

### **3.5.5. Связь**

Инфраструктура связи, включает системы телефонной сети, телевизионной и радиопередающей сети.

На расчётный срок предусматривается телефонизация всех общественных зданий, предприятий культурно-бытового обслуживания и населения проектируемой территории, телефон, телефакс, интернет, речевая и электронная почта, мультимедийные услуги, кабельное телевидение и др.

Предлагается развивать направление высокоскоростной линии связи с прокладкой волоконно-оптических кабелей (ВОК);

-содействие в расширении модернизации телефонной линии общего пользования;

- дальнейшее развитие электросвязи;

- обеспечение населения домашними телефонами.

Для определения необходимой номерной ёмкости принята норма телефонного насыщения из расчёта одного телефонного аппарата на каждую семью в соответствии с «Пособием по проектированию городских (местных сетей и сетей проводного вещания городских и сельских поселений. Диспетчеризация систем инженерного оборудования (к СНиП 2.07.01-89\*)».

Ёмкость телефонной сети жилого сектора определена с учетом 100% телефонизации квартир. Потребное количество телефонов (абонентов) определяется исходя из расчётной численности населения с применением коэффициента семейности  $K=3,5$ . Количество абонентских номеров для телефонизации общественной застройки принято увеличить на 20% от общего числа абонентов.

Количество телефонных номеров с. Гусельниково 385.

Количество телефонных номеров с. Белово 362.

Количество телефонных номеров д. Горлово 8.

Количество телефонных номеров д. Девкино 43.

### 3.6. Мероприятия по сбору и вывозу бытовых отходов

На территории поселения планируется 2 площадки складирования ТБО: между с.Белово и д. Девкино (3,5 га), возле с. Гусельниково (4,33) га.

Таблица 3.6-1

Нормы накопления бытовых отходов жилым фондом

| Населённый пункт       | Планируемое население, чел | ТБО                 |          | Жидкие нечистоты (из выгребов) |              |
|------------------------|----------------------------|---------------------|----------|--------------------------------|--------------|
|                        |                            | Норма кг на чел/год | Объём, т | Норма куб.м на чел/год         | Объём, куб.м |
| с. Гусельниково        | 1350                       | 300                 | 405      | 2,0                            | 2700         |
| с. Белово и д. Девкино | 1420                       | 300                 | 27       | 2,0                            | 2840         |
| Итого:                 | 2770                       |                     | 432      |                                | 5540         |

#### 4. Планируемые границы населённых пунктов

Проектом предусмотрено установление границ всех населённых пунктов поселения. Проект предусматривает увеличение границ населённых пунктов с. Гусельниково и с. Белово в целях нового строительства, а также создание нового населённого пункта на территории существующей ранее д. Горлово, площадь которого составит **55,95 га**.

##### с. Гусельниково

Существующие территории населённого пункта – 207,67 га;

в том числе

Земли, включаемые из земель сельскохозяйственного назначения – 19,26 га

**Итого в планируемых границах – 226,93 га**

##### с. Белово

Существующие территории населённого пункта-139,08 га

в том числе

Земли, включаемые из земель сельскохозяйственного назначения – 33,2 га

**Итого в планируемых границах – 172,28 га**

##### д. Девкино

Существующие территории населённого пункта-101,55 га

**Итого в планируемых границах – 101,55 га**

Таблица 4-1

Перечень земельных участков включаемых в границы населённых пунктов

| № п/п | Кадастровый номер земельного участка | Категория земель                       | Площадь всего, га | Площадь включаемая, га | Планируемое использование                |
|-------|--------------------------------------|--|-------------------|------------------------|--|
|       | с. Гусельниково                      |  |                   |                        |  |
| 1     | 54:07:057410:1                       | Земли сельскохозяйственного назначения | 3313,81           | 19,26                  | Для малоэтажного жилищного строительства |
|       | с. Белово                            |  |                   |                        |  |
| 2     | 54:07:057409:1233                    | Земли сельскохозяйственного назначения | 192,77822         | 8,81                   | Для малоэтажного жилищного строительства |
| 3     | 54:07:057409:1221                    | Земли сельскохозяйственного назначения | 6589,8016         | 15,38                  | Для малоэтажного жилищного строительства |
| 4     | 54:07:057409:1239                    | Земли сельскохозяйственного назначения | 1074,5492         | 8,6                    | Для малоэтажного жилищного строительства |
| 5     | 54:07:057409                         | Земли                                  | 23962,285         | 0,41                   | Для                                      |

| № п/п | Кадастровый номер земельного участка | Категория земель                       | Площадь всего, га | Площадь включаемая, га | Планируемое использование                |
|-------|--------------------------------------|--|-------------------|------------------------|--|
|       |                                      | сельскохозяйственного назначения       |                   |                        | малоэтажного жилищного строительства     |
|       | д. Горлово                           |  |                   |                        |  |
| 6     | 54:07:052401:56                      | Земли населённых пунктов               | 0,5               | 0,5                    | Для малоэтажного жилищного строительства |
| 7     | 54:07:052401:60                      | Земли населённых пунктов               | 1,1               | 1,1                    | Для малоэтажного жилищного строительства |
| 8     | 54:07:052401:43                      | Земли населённых пунктов               | 0,46              | 0,46                   | Для малоэтажного жилищного строительства |
| 9     | 54:07:052401:33                      | Земли населённых пунктов               | 0,41              | 0,41                   | Для малоэтажного жилищного строительства |
| 10    | 54:07:052401:4                       | Земли населённых пунктов               | 0,4               | 0,4                    | Для малоэтажного жилищного строительства |
| 11    | 54:07:052401:11                      | Земли населённых пунктов               | 0,5               | 0,5                    | Для малоэтажного жилищного строительства |
| 12    | 54:07:052401:10                      | Земли населённых пунктов               | 0,31              | 0,31                   | Для малоэтажного жилищного строительства |
| 13    | 54:07:157409                         | Земли сельскохозяйственного назначения | 52,27             | 52,27                  | Для малоэтажного жилищного строительства |
|       | Итого:                               |  |                   | 108,41                 |  |

## 5. Техничко-экономические показатели проекта

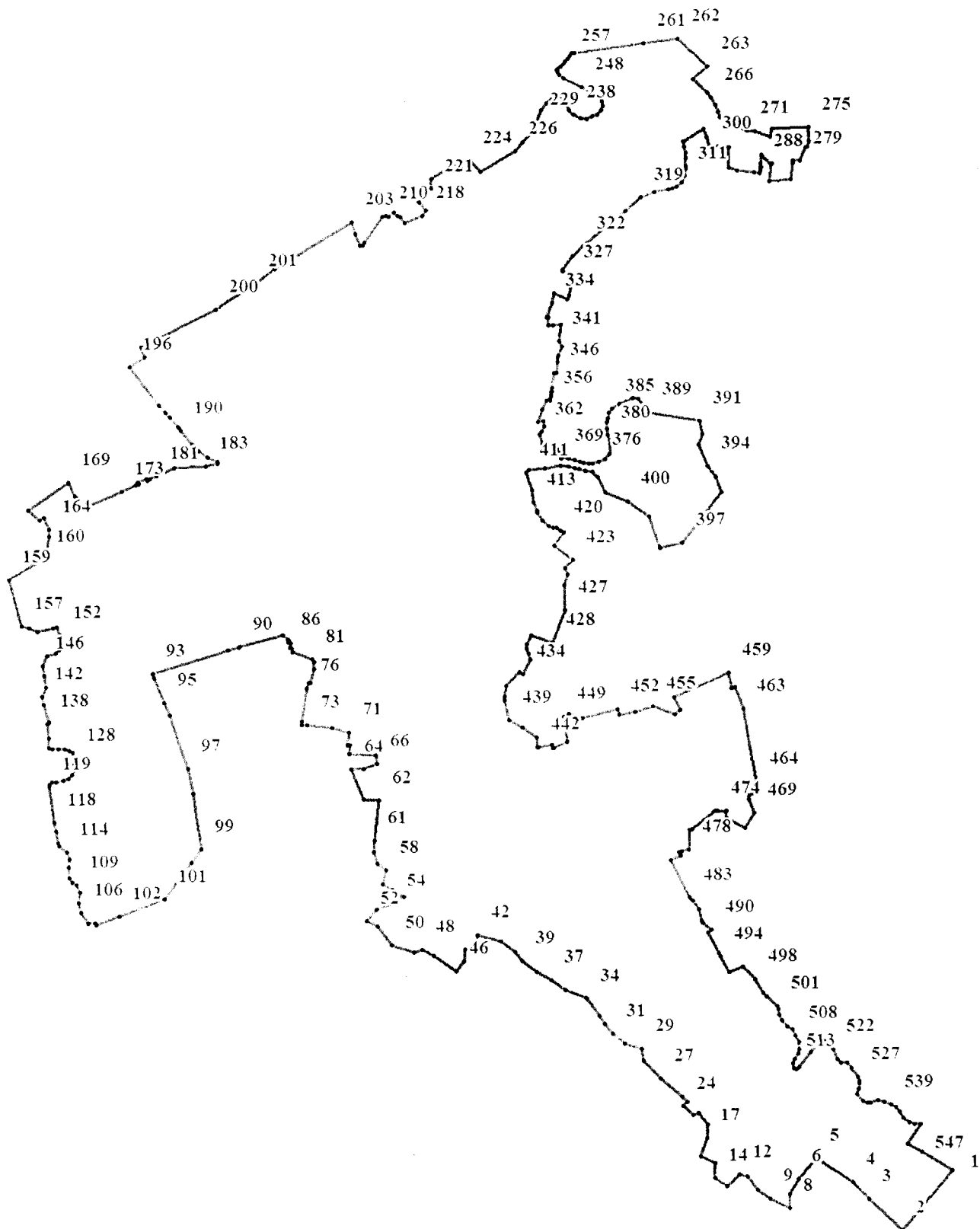
| № п.п.   | Показатели   | Ед. измер.                        | Современное состояние на 2014 г. | Расчётный срок 2034г. |
|----------|--|-----------------------------------|----------------------------------|-----------------------|
| <b>1</b> | <b>Территория</b>  |                                   |                                  |                       |
|          | Общая площадь земель Гусельниковского сельсовета в установленных границах      | га                                | 39376,0                          | 39376,0               |
| 1.1      | <b>по категориям земель:</b>   |                                   |                                  |                       |
|          | земли населённых пунктов   | га                                | 455,33                           | 563,74                |
|          | земли сельскохозяйственного назначения   | "-                                | 23674,27                         | 22589,78              |
|          | земли промышленности, транспорта, связи  | "-                                | 392,7                            | 1592,44               |
|          | земли водного фонда  | "-                                | 211                              | 211                   |
|          | земли лесного фонда  | "-                                | 14642,7                          | 14419,04              |
|          | земли особо охраняемых территорий  | "-                                | -                                | -                     |
| 1.2      | <b>по функциональному назначению в границах поселения</b>                      | "-                                |                                  |                       |
|          | Территории населённых пунктов  | га                                | -                                | <b>556,71</b>         |
|          | Зона производственная  | "-                                | -                                | 1522,85               |
|          | Зона сельскохозяйственного использования                                       | "-                                | -                                | 31994,12              |
|          | Зона специального назначения   | "-                                | -                                | 13,44                 |
|          | Зона отдыха и оздоровления   | "-                                | -                                | 3,73                  |
|          | Зона защитных лесов  | "-                                | -                                | 5097,83               |
|          | Зона сооружений и коммуникаций железнодорожного транспорта                     | "-                                | -                                | 87,68                 |
|          | Зона садоводства и дачного хозяйства   | "-                                | -                                | 26,38                 |
| <b>2</b> | <b>Население</b>   |                                   |                                  |                       |
| 2.1      | Численность населения  | чел.                              | 2024                             | 2800                  |
| 2.2      | Естественный прирост/ убыль населения  | чел.                              | 0,004                            | 0,009                 |
| 2.3      | Миграционный прирост/ убыль населения  | чел.                              | -0,007                           | 0,028                 |
|          | Возрастная структура населения:  | %                                 | 100,0                            | 100,0                 |
|          | дети до 15 лет   | "-                                | 17,5                             | 16,4                  |
| 2.4      | население в трудоспособном возрасте (мужчины 16 - 59 лет, женщины 16 - 54 лет) | "-                                | 60,9                             | 55,7                  |
|          | население старше трудоспособного возраста                                      | "-                                | 21,6                             | 27,9                  |
| <b>3</b> | <b>Жилищный фонд</b>   |                                   |                                  |                       |
| 3.1      | Жилищный фонд - всего  | тыс. м. кв. общей площади квартир | 39,8                             | 98,0                  |
|          | В том числе:   | "-                                |                                  |                       |
| 3.2      | Из общего жилого фонда   |                                   |                                  |                       |
|          | в многоэтажных домах   |                                   | 0,0                              | 0,0                   |
|          | в малоэтажных домах  |                                   | 39,8                             | 98,0                  |
| 3.3      | Убыль жилищного фонда - всего  |                                   | -                                | 3,0                   |
| 3.4      | Существующий сохраняемый жилищный фонд   | тыс.м.кв. общей площади квартир   | -                                | 37,7                  |
| 3.5      | Новое жилищное строительство   | "-                                | -                                | 60,3                  |

|          |   |                   |            |        |
|----------|---|-------------------|------------|--------|
| 3.6      | Структура нового жилищного строительства по этажности                             |                   |            |        |
|          | в том числе:  | -"-               | -          |        |
|          | малоэтажные   |                   |            | 60,3   |
|          | из них:   | -"-               | -          | 0,0    |
|          | малоэтажные жилые дома секционного типа   | -"-               | -          | 0,0    |
|          | в индивидуальных жилых домах с приусадебными участками                            | -"-               | -          | 60,3   |
|          | 3-5 этажное   | -"-               | -          | 0,0    |
|          | многоэтажное  |                   | -          | 0,0    |
| 3.7      | Средняя обеспеченность населения общей площадью квартир                           | м.кв./чел         | 19,7       | 35,0   |
| 4        | Объекты социального и культурно-бытового обслуживания населения                   |                   |            |        |
| 4.1      | Детские дошкольные учреждения, всего  | мест              | 0          | 130    |
| 4.2      | Общеобразовательные школы, всего  | -"-               | 550        | 550    |
| 4.3      | Амбулаторно-поликлинические учреждения, всего                                     | посещения в смену | 0          | 50     |
| 4.4      | Социальные жилые дома для ветеранов войны и труда и одиноких престарелых, всего   | место             | 0          | 38     |
| 4.5      | Дома культуры, клубы, всего   | мест              | 500        | 830    |
| 4.6      | Помещения для физкультурно-оздоровительных занятий, всего                         | м.кв.             | 0          | 200    |
| <b>5</b> | <b>Транспортная инфраструктура</b>  |                   |            |        |
| 5.1      | Протяжённость дорог с твёрдым покрытием   | км                | 10,1       | 26,8   |
|          | Плотность дорожной сети   | км/кв.км          | 0,1        | 0,18   |
| 5.2      | Обеспеченность населения индивидуальными легковыми автомобилями (на 1000 жителей) | автомобилей       | нет данных | 400    |
| <b>6</b> | <b>Инженерная инфраструктура и благоустройство территории</b>                     |                   |            |        |
| 6.1      | Водопотребление   | куб.м/сут         | 176,04     | 356,14 |
|          | с. Гусельниково   |                   | нет данных | 121,50 |
|          | с. Белово   |                   | нет данных | 114,30 |
|          | д. Девкино  |                   | нет данных | 6,75   |
|          | Д. Горлово  |                   | нет данных | 1,35   |
| 6.2      | Водоотведение   | куб.м/сут         | -          | -      |
|          | с. Гусельниково   |                   | нет данных | 121,50 |
|          | с. Белово   |                   | нет данных | 114,30 |
|          | д. Девкино  |                   | нет данных | 6,75   |
|          | Д. Горлово  |                   | нет данных | 1,35   |
| 6.3      | Энергоснабжение   | кВт*ч/год         | нет данных | 644,0  |
|          | с. Гусельниково   | -"-               | нет данных | 310,50 |
|          | с. Белово   | -"-               | нет данных | 292,10 |
|          | д. Девкино  | -"-               | нет данных | 34,50  |
|          | Д. Горлово  | -"-               | -          | 6,9    |
| 6.4      | Газоснабжение   | тыс. куб.м/год    | -          | -      |
|          | с. Гусельниково   | -"-               | -          | -      |
|          | с. Белово   | -"-               | -          | -      |
|          | д. Девкино  | -"-               | -          | -      |
|          | Д. Горлово  | -"-               |            |        |
| 7        | <b>Санитарная очистка территорий</b>  |                   |            |        |



|     |                               |           |            |      |
|-----|-------------------------------|-----------|------------|------|
| 7.1 | Объём твёрдых бытовых отходов | тонн/год  | нет данных | 432  |
| 7.2 | Жидкие нечистоты              | куб.м/год | нет данных | 5540 |

Разбивочный план поворотных точек границы населённого пункта  
с. Гусельниково



## Каталог координат поворотных точек границы населённого пункта

## с. Гусельниково

| Номер точки | X         | Y          |
|-------------|-----------|------------|
| 1           | 429149.90 | 4248700.02 |
| 2           | 429007.46 | 4248578.56 |
| 3           | 429081.18 | 4248497.66 |
| 4           | 429121.96 | 4248459.51 |
| 5           | 429178.80 | 4248372.09 |
| 6           | 429131.16 | 4248329.81 |
| 7           | 429094.39 | 4248307.68 |
| 8           | 429060.89 | 4248306.73 |
| 9           | 429082.91 | 4248260.80 |
| 10          | 429105.87 | 4248231.14 |
| 11          | 429136.50 | 4248208.18 |
| 12          | 429140.33 | 4248189.03 |
| 13          | 429113.53 | 4248158.42 |
| 14          | 429133.62 | 4248130.67 |
| 15          | 429168.08 | 4248130.67 |
| 16          | 429186.26 | 4248097.17 |
| 17          | 429228.37 | 4248111.52 |
| 18          | 429259.96 | 4248112.48 |
| 19          | 429287.71 | 4248091.44 |
| 20          | 429287.71 | 4248091.43 |
| 21          | 429287.71 | 4248091.43 |
| 22          | 429287.63 | 4248091.09 |
| 23          | 429284.73 | 4248078.63 |
| 24          | 429305.90 | 4248055.06 |
| 25          | 429315.46 | 4248066.55 |
| 26          | 429328.86 | 4248054.11 |
| 27          | 429370.98 | 4248002.43 |
| 28          | 429414.04 | 4247962.25 |
| 29          | 429442.76 | 4247958.42 |
| 30          | 429454.24 | 4247917.27 |
| 31          | 429478.89 | 4247888.68 |
| 32          | 429502.09 | 4247871.08 |
| 33          | 429521.29 | 4247856.68 |
| 34          | 429560.61 | 4247827.94 |
| 35          | 429563.38 | 4247825.09 |
| 36          | 429583.68 | 4247776.68 |
| 37          | 429606.08 | 4247743.08 |
| 38          | 429624.48 | 4247707.88 |
| 39          | 429650.43 | 4247674.21 |

| Номер точки | X         | Y          |
|-------------|-----------|------------|
| 40          | 429672.45 | 4247657.95 |
| 41          | 429698.29 | 4247622.54 |
| 42          | 429712.64 | 4247567.04 |
| 43          | 429684.89 | 4247562.26 |
| 44          | 429679.15 | 4247537.37 |
| 45          | 429651.39 | 4247535.46 |
| 46          | 429628.42 | 4247516.32 |
| 47          | 429663.39 | 4247462.16 |
| 48          | 429678.70 | 4247434.41 |
| 49          | 429672.00 | 4247415.27 |
| 50          | 429690.19 | 4247363.59 |
| 51          | 429735.17 | 4247329.15 |
| 52          | 429746.24 | 4247302.98 |
| 53          | 429774.17 | 4247326.92 |
| 54          | 429789.96 | 4247367.11 |
| 55          | 429805.27 | 4247391.52 |
| 56          | 429821.55 | 4247364.72 |
| 57          | 429835.42 | 4247341.27 |
| 58          | 429869.40 | 4247349.88 |
| 59          | 429882.79 | 4247328.36 |
| 60          | 429910.88 | 4247319.88 |
| 61          | 429939.61 | 4247322.74 |
| 62          | 430034.48 | 4247332.18 |
| 63          | 430036.03 | 4247296.86 |
| 64          | 430109.15 | 4247267.12 |
| 65          | 430110.10 | 4247295.82 |
| 66          | 430121.59 | 4247329.31 |
| 67          | 430140.73 | 4247325.96 |
| 68          | 430145.03 | 4247262.34 |
| 69          | 430167.14 | 4247263.95 |
| 70          | 430167.20 | 4247259.08 |
| 71          | 430196.30 | 4247261.53 |
| 72          | 430206.88 | 4247221.48 |
| 73          | 430214.08 | 4247161.48 |
| 74          | 430214.34 | 4247148.59 |
| 75          | 430222.71 | 4247149.38 |
| 76          | 430302.37 | 4247162.14 |
| 77          | 430314.96 | 4247166.37 |
| 78          | 430313.70 | 4247170.82 |

| Номер точки | X         | Y          |
|-------------|-----------|------------|
| 79          | 430347.44 | 4247179.91 |
| 80          | 430364.48 | 4247179.05 |
| 81          | 430369.46 | 4247175.42 |
| 82          | 430387.06 | 4247128.21 |
| 83          | 430395.31 | 4247126.84 |
| 84          | 430397.15 | 4247121.33 |
| 85          | 430408.97 | 4247122.70 |
| 86          | 430409.81 | 4247117.17 |
| 87          | 430415.46 | 4247118.38 |
| 88          | 430417.46 | 4247116.91 |
| 89          | 430427.06 | 4247104.21 |
| 90          | 430398.85 | 4247002.57 |
| 91          | 430398.08 | 4246999.88 |
| 92          | 430390.17 | 4246974.04 |
| 93          | 430335.06 | 4246796.21 |
| 94          | 430325.25 | 4246800.09 |
| 95          | 430267.34 | 4246823.42 |
| 96          | 430238.14 | 4246835.19 |
| 97          | 430111.68 | 4246878.28 |
| 98          | 430051.68 | 4246890.28 |
| 99          | 429920.33 | 4246910.85 |
| 100         | 429887.83 | 4246887.33 |
| 101         | 429799.64 | 4246823.51 |
| 102         | 429759.63 | 4246714.13 |
| 103         | 429739.34 | 4246658.66 |
| 104         | 429742.39 | 4246655.61 |
| 105         | 429743.50 | 4246638.87 |
| 106         | 429769.17 | 4246622.13 |
| 107         | 429792.60 | 4246616.56 |
| 108         | 429818.27 | 4246619.91 |
| 109         | 429833.89 | 4246610.98 |
| 110         | 429841.70 | 4246602.05 |
| 111         | 429851.74 | 4246594.25 |
| 112         | 429876.29 | 4246592.01 |
| 113         | 429895.26 | 4246595.36 |
| 114         | 429913.11 | 4246588.67 |
| 115         | 429927.62 | 4246569.70 |
| 116         | 429935.43 | 4246567.47 |
| 117         | 429962.76 | 4246561.91 |
| 118         | 429983.06 | 4246557.81 |
| 119         | 430069.46 | 4246546.51 |

| Номер точки | X         | Y          |
|-------------|-----------|------------|
| 120         | 430073.96 | 4246546.50 |
| 121         | 430079.14 | 4246552.96 |
| 122         | 430080.26 | 4246563.00 |
| 123         | 430083.04 | 4246579.74 |
| 124         | 430087.51 | 4246592.57 |
| 125         | 430095.88 | 4246600.38 |
| 126         | 430109.27 | 4246606.52 |
| 127         | 430121.54 | 4246607.08 |
| 128         | 430137.16 | 4246605.40 |
| 129         | 430150.55 | 4246603.73 |
| 130         | 430154.46 | 4246594.80 |
| 131         | 430157.81 | 4246583.64 |
| 132         | 430158.37 | 4246568.59 |
| 133         | 430159.48 | 4246553.52 |
| 134         | 430160.56 | 4246546.21 |
| 135         | 430160.53 | 4246545.91 |
| 136         | 430184.83 | 4246545.81 |
| 137         | 430184.77 | 4246545.51 |
| 138         | 430218.89 | 4246541.33 |
| 139         | 430220.35 | 4246545.67 |
| 140         | 430222.07 | 4246545.66 |
| 141         | 430264.26 | 4246532.96 |
| 142         | 430281.44 | 4246527.76 |
| 143         | 430283.02 | 4246528.42 |
| 144         | 430304.22 | 4246538.46 |
| 145         | 430332.12 | 4246535.12 |
| 146         | 430355.55 | 4246530.65 |
| 147         | 430377.87 | 4246541.81 |
| 148         | 430385.68 | 4246561.89 |
| 149         | 430393.49 | 4246571.93 |
| 150         | 430403.53 | 4246571.93 |
| 151         | 430414.69 | 4246576.39 |
| 152         | 430426.97 | 4246574.16 |
| 153         | 430447.05 | 4246564.12 |
| 154         | 430444.82 | 4246556.31 |
| 155         | 430435.89 | 4246517.26 |
| 156         | 430443.70 | 4246499.41 |
| 157         | 430449.52 | 4246479.33 |
| 158         | 430449.51 | 4246479.18 |
| 159         | 430559.15 | 4246449.60 |
| 160         | 430609.28 | 4246532.68 |

| Номер точки | X         | Y          |
|-------------|-----------|------------|
| 161         | 430617.28 | 4246535.88 |
| 162         | 430622.88 | 4246542.29 |
| 163         | 430662.88 | 4246548.68 |
| 164         | 430678.36 | 4246548.21 |
| 165         | 430679.26 | 4246547.71 |
| 166         | 430707.32 | 4246535.01 |
| 167         | 430699.64 | 4246524.00 |
| 168         | 430724.18 | 4246497.62 |
| 169         | 430789.43 | 4246595.56 |
| 170         | 430758.79 | 4246608.81 |
| 171         | 430754.70 | 4246612.89 |
| 172         | 430723.22 | 4246620.27 |
| 173         | 430767.95 | 4246722.65 |
| 174         | 430783.93 | 4246756.94 |
| 175         | 430783.07 | 4246757.29 |
| 176         | 430785.41 | 4246762.63 |
| 177         | 430789.06 | 4246761.12 |
| 178         | 430798.82 | 4246782.35 |
| 179         | 430794.80 | 4246784.13 |
| 180         | 430798.03 | 4246791.53 |
| 181         | 430804.29 | 4246805.48 |
| 182         | 430823.67 | 4246848.68 |
| 183         | 430829.27 | 4246923.88 |
| 184         | 430833.97 | 4246950.28 |
| 185         | 430839.84 | 4246950.90 |
| 186         | 430850.87 | 4246927.08 |
| 187         | 430865.27 | 4246905.47 |
| 188         | 430872.07 | 4246898.28 |
| 189         | 430878.87 | 4246891.08 |
| 190         | 430913.50 | 4246863.91 |
| 191         | 430919.50 | 4246858.61 |
| 192         | 430922.52 | 4246856.84 |
| 193         | 430945.66 | 4246838.70 |
| 194         | 430955.85 | 4246826.39 |
| 195         | 430973.40 | 4246812.52 |
| 196         | 431064.30 | 4246742.61 |
| 197         | 431088.46 | 4246778.54 |
| 198         | 431112.13 | 4246769.57 |
| 199         | 431112.21 | 4246769.53 |
| 200         | 431201.42 | 4246946.47 |

| Номер точки | X         | Y          |
|-------------|-----------|------------|
| 201         | 431264.12 | 4247039.70 |
| 202         | 431298.51 | 4247088.21 |
| 203         | 431408.65 | 4247270.91 |
| 204         | 431380.62 | 4247278.46 |
| 205         | 431353.55 | 4247290.30 |
| 206         | 431353.55 | 4247290.30 |
| 207         | 431353.99 | 4247296.39 |
| 208         | 431359.50 | 4247301.22 |
| 209         | 431421.27 | 4247343.88 |
| 210         | 431423.67 | 4247351.08 |
| 211         | 431420.54 | 4247358.90 |
| 212         | 431431.37 | 4247370.43 |
| 213         | 431422.74 | 4247379.23 |
| 214         | 431420.47 | 4247385.49 |
| 215         | 431407.14 | 4247395.92 |
| 216         | 431407.13 | 4247395.92 |
| 217         | 431407.14 | 4247395.93 |
| 218         | 431423.16 | 4247439.69 |
| 219         | 431435.88 | 4247447.36 |
| 220         | 431455.74 | 4247431.58 |
| 221         | 431487.81 | 4247460.80 |
| 222         | 431510.93 | 4247460.82 |
| 223         | 431537.22 | 4247503.92 |
| 224         | 431555.17 | 4247551.51 |
| 225         | 431528.16 | 4247577.19 |
| 226         | 431576.24 | 4247660.37 |
| 227         | 431598.07 | 4247677.48 |
| 228         | 431624.07 | 4247701.08 |
| 229         | 431647.27 | 4247712.68 |
| 230         | 431675.27 | 4247723.48 |
| 231         | 431691.67 | 4247736.28 |
| 232         | 431703.27 | 4247749.08 |
| 233         | 431708.47 | 4247760.28 |
| 234         | 431710.07 | 4247768.68 |
| 235         | 431705.67 | 4247775.49 |
| 236         | 431698.47 | 4247779.88 |
| 237         | 431675.67 | 4247790.29 |
| 238         | 431665.67 | 4247799.49 |
| 239         | 431656.07 | 4247817.48 |
| 240         | 431654.47 | 4247831.48 |

| Номер точки | X         | Y          |
|-------------|-----------|------------|
| 241         | 431659.67 | 4247845.08 |
| 242         | 431665.27 | 4247856.68 |
| 243         | 431674.87 | 4247865.48 |
| 244         | 431685.67 | 4247870.69 |
| 245         | 431697.67 | 4247868.68 |
| 246         | 431706.87 | 4247863.49 |
| 247         | 431714.87 | 4247849.48 |
| 248         | 431730.07 | 4247818.68 |
| 249         | 431752.07 | 4247775.49 |
| 250         | 431759.67 | 4247766.28 |
| 251         | 431766.07 | 4247761.88 |
| 252         | 431770.87 | 4247760.28 |
| 253         | 431774.87 | 4247763.48 |
| 254         | 431778.87 | 4247769.48 |
| 255         | 431785.27 | 4247775.49 |
| 256         | 431792.47 | 4247779.88 |
| 257         | 431799.67 | 4247786.28 |
| 258         | 431806.47 | 4247791.88 |
| 259         | 431811.27 | 4247795.89 |
| 260         | 431812.47 | 4247802.28 |
| 261         | 431835.37 | 4247965.53 |
| 262         | 431846.87 | 4248047.48 |
| 263         | 431780.14 | 4248117.02 |
| 264         | 431749.37 | 4248084.61 |
| 265         | 431718.94 | 4248118.14 |
| 266         | 431706.26 | 4248126.07 |
| 267         | 431688.56 | 4248137.19 |
| 268         | 431672.01 | 4248142.83 |
| 269         | 431657.86 | 4248147.66 |
| 270         | 431644.48 | 4248167.69 |
| 271         | 431625.44 | 4248211.12 |
| 272         | 431625.20 | 4248231.29 |
| 273         | 431611.52 | 4248266.87 |
| 274         | 431629.84 | 4248270.84 |
| 275         | 431634.06 | 4248358.57 |
| 276         | 431600.47 | 4248359.47 |
| 277         | 431588.47 | 4248353.87 |
| 278         | 431585.13 | 4248351.20 |
| 279         | 431554.67 | 4248337.20 |
| 280         | 431552.96 | 4248321.34 |

| Номер точки | X         | Y          |
|-------------|-----------|------------|
| 281         | 431547.17 | 4248320.77 |
| 282         | 431508.23 | 4248316.97 |
| 283         | 431505.00 | 4248264.70 |
| 284         | 431544.65 | 4248270.18 |
| 285         | 431547.48 | 4248270.61 |
| 286         | 431547.16 | 4248267.62 |
| 287         | 431569.45 | 4248245.34 |
| 288         | 431548.28 | 4248244.05 |
| 289         | 431548.29 | 4248244.02 |
| 290         | 431538.23 | 4248243.72 |
| 291         | 431538.06 | 4248244.91 |
| 292         | 431535.98 | 4248244.62 |
| 293         | 431533.26 | 4248244.23 |
| 294         | 431530.01 | 4248242.87 |
| 295         | 431524.80 | 4248242.17 |
| 296         | 431526.52 | 4248229.48 |
| 297         | 431531.34 | 4248188.70 |
| 298         | 431537.06 | 4248169.67 |
| 299         | 431585.89 | 4248168.68 |
| 300         | 431589.08 | 4248121.80 |
| 301         | 431611.33 | 4248115.32 |
| 302         | 431630.06 | 4248109.88 |
| 303         | 431601.02 | 4248062.32 |
| 304         | 431600.00 | 4248060.64 |
| 305         | 431587.74 | 4248062.47 |
| 306         | 431573.27 | 4248065.87 |
| 307         | 431563.11 | 4248066.12 |
| 308         | 431560.61 | 4248066.53 |
| 309         | 431541.46 | 4248066.91 |
| 310         | 431535.25 | 4248066.29 |
| 311         | 431517.46 | 4248064.51 |
| 312         | 431501.56 | 4248058.21 |
| 313         | 431491.06 | 4248046.11 |
| 314         | 431488.21 | 4248034.75 |
| 315         | 431486.88 | 4248034.26 |
| 316         | 431487.95 | 4248033.72 |
| 317         | 431486.26 | 4248027.01 |
| 318         | 431478.26 | 4247991.01 |
| 319         | 431467.06 | 4247960.61 |
| 320         | 431434.26 | 4247923.01 |

| Номер точки | X         | Y          |
|-------------|-----------|------------|
| 321         | 431414.36 | 4247899.01 |
| 322         | 431351.16 | 4247823.81 |
| 323         | 431328.66 | 4247798.21 |
| 324         | 431295.06 | 4247775.01 |
| 325         | 431292.03 | 4247773.73 |
| 326         | 431292.03 | 4247773.74 |
| 327         | 431283.35 | 4247793.95 |
| 328         | 431262.58 | 4247795.99 |
| 329         | 431233.90 | 4247788.38 |
| 330         | 431224.34 | 4247785.89 |
| 331         | 431224.34 | 4247785.89 |
| 332         | 431224.34 | 4247785.89 |
| 333         | 431240.77 | 4247753.51 |
| 334         | 431215.96 | 4247747.81 |
| 335         | 431183.45 | 4247735.64 |
| 336         | 431183.45 | 4247735.65 |
| 337         | 431182.95 | 4247739.75 |
| 338         | 431163.85 | 4247739.48 |
| 339         | 431164.41 | 4247751.88 |
| 340         | 431165.28 | 4247771.05 |
| 341         | 431125.13 | 4247766.29 |
| 342         | 431112.76 | 4247771.71 |
| 343         | 431090.26 | 4247763.01 |
| 344         | 431086.46 | 4247762.35 |
| 345         | 431076.02 | 4247762.13 |
| 346         | 431049.99 | 4247759.70 |
| 347         | 431049.50 | 4247753.37 |
| 348         | 431014.33 | 4247749.73 |
| 349         | 431005.26 | 4247748.79 |
| 350         | 431005.01 | 4247747.03 |
| 351         | 430998.05 | 4247746.86 |
| 352         | 430994.15 | 4247746.76 |
| 353         | 430994.07 | 4247746.16 |
| 354         | 430989.02 | 4247745.26 |
| 355         | 430988.85 | 4247744.91 |
| 356         | 430985.27 | 4247744.29 |
| 357         | 430983.56 | 4247735.32 |
| 358         | 430962.12 | 4247725.79 |
| 359         | 430932.51 | 4247715.49 |
| 360         | 430934.45 | 4247727.58 |

| Номер точки | X         | Y          |
|-------------|-----------|------------|
| 361         | 430922.78 | 4247728.83 |
| 362         | 430909.66 | 4247722.75 |
| 363         | 430902.09 | 4247719.52 |
| 364         | 430879.06 | 4247724.51 |
| 365         | 430875.06 | 4247746.91 |
| 366         | 430875.27 | 4247747.46 |
| 367         | 430868.48 | 4247760.28 |
| 368         | 430858.88 | 4247766.68 |
| 369         | 430846.08 | 4247769.88 |
| 370         | 430844.52 | 4247786.41 |
| 371         | 430841.28 | 4247801.88 |
| 372         | 430837.28 | 4247813.88 |
| 373         | 430835.68 | 4247823.49 |
| 374         | 430833.28 | 4247836.28 |
| 375         | 430833.28 | 4247844.28 |
| 376         | 430837.28 | 4247860.29 |
| 377         | 430843.68 | 4247875.48 |
| 378         | 430856.48 | 4247885.08 |
| 379         | 430878.88 | 4247886.68 |
| 380         | 430902.08 | 4247881.08 |
| 381         | 430915.68 | 4247878.69 |
| 382         | 430934.08 | 4247877.88 |
| 383         | 430942.33 | 4247880.11 |
| 384         | 430954.87 | 4247883.49 |
| 385         | 430966.07 | 4247892.28 |
| 386         | 430975.67 | 4247908.28 |
| 387         | 430990.87 | 4247940.28 |
| 388         | 430989.27 | 4247953.08 |
| 389         | 430956.96 | 4247979.56 |
| 390         | 430954.95 | 4247981.21 |
| 391         | 430935.76 | 4248099.56 |
| 392         | 430902.12 | 4248104.47 |
| 393         | 430876.57 | 4248095.67 |
| 394         | 430826.00 | 4248117.81 |
| 395         | 430800.04 | 4248136.67 |
| 396         | 430764.65 | 4248148.82 |
| 397         | 430644.35 | 4248058.85 |
| 398         | 430633.27 | 4248004.82 |
| 399         | 430707.10 | 4247979.05 |
| 400         | 430742.68 | 4247928.58 |

| Номер точки | X         | Y          |
|-------------|-----------|------------|
| 401         | 430765.30 | 4247875.29 |
| 402         | 430801.54 | 4247857.64 |
| 403         | 430814.08 | 4247845.08 |
| 404         | 430815.68 | 4247827.48 |
| 405         | 430819.17 | 4247812.29 |
| 406         | 430821.28 | 4247803.09 |
| 407         | 430825.32 | 4247786.99 |
| 408         | 430827.68 | 4247767.88 |
| 409         | 430821.28 | 4247732.68 |
| 410         | 430817.93 | 4247693.22 |
| 411         | 430812.37 | 4247687.82 |
| 412         | 430771.68 | 4247699.88 |
| 413         | 430740.48 | 4247703.89 |
| 414         | 430721.82 | 4247711.49 |
| 415         | 430718.26 | 4247712.91 |
| 416         | 430699.06 | 4247725.82 |
| 417         | 430686.26 | 4247739.31 |
| 418         | 430682.26 | 4247750.51 |
| 419         | 430680.76 | 4247759.41 |
| 420         | 430675.96 | 4247768.21 |
| 421         | 430671.16 | 4247777.01 |
| 422         | 430639.06 | 4247752.11 |
| 423         | 430605.56 | 4247798.62 |
| 424         | 430585.06 | 4247778.21 |
| 425         | 430570.26 | 4247784.61 |
| 426         | 430544.66 | 4247777.41 |
| 427         | 430485.46 | 4247778.21 |
| 428         | 430408.66 | 4247749.42 |
| 429         | 430424.66 | 4247697.01 |
| 430         | 430404.66 | 4247686.61 |
| 431         | 430392.66 | 4247686.51 |
| 432         | 430382.26 | 4247690.61 |
| 433         | 430367.06 | 4247695.31 |
| 434         | 430333.56 | 4247677.81 |
| 435         | 430338.36 | 4247669.01 |
| 436         | 430306.04 | 4247638.09 |
| 437         | 430280.07 | 4247634.36 |
| 438         | 430271.40 | 4247634.48 |
| 439         | 430225.46 | 4247644.91 |
| 440         | 430207.06 | 4247676.11 |

| Номер точки | X         | Y          |
|-------------|-----------|------------|
| 441         | 430183.96 | 4247709.81 |
| 442         | 430161.46 | 4247713.01 |
| 443         | 430160.79 | 4247713.75 |
| 444         | 430166.76 | 4247746.62 |
| 445         | 430157.99 | 4247748.47 |
| 446         | 430158.26 | 4247749.81 |
| 447         | 430174.36 | 4247781.81 |
| 448         | 430220.26 | 4247776.13 |
| 449         | 430233.19 | 4247774.63 |
| 450         | 430240.34 | 4247788.12 |
| 451         | 430230.02 | 4247819.88 |
| 452         | 430250.66 | 4247902.45 |
| 453         | 430237.68 | 4247906.07 |
| 454         | 430242.98 | 4247945.63 |
| 455         | 430256.22 | 4247986.59 |
| 456         | 430237.16 | 4248039.00 |
| 457         | 430249.08 | 4248052.49 |
| 458         | 430277.66 | 4248035.81 |
| 459         | 430334.83 | 4248166.81 |
| 460         | 430299.84 | 4248174.13 |
| 461         | 430299.84 | 4248174.14 |
| 462         | 430302.24 | 4248181.21 |
| 463         | 430250.77 | 4248200.18 |
| 464         | 430076.58 | 4248230.96 |
| 465         | 430066.10 | 4248222.79 |
| 466         | 430048.98 | 4248225.55 |
| 467         | 430043.80 | 4248213.90 |
| 468         | 430034.22 | 4248214.46 |
| 469         | 430002.93 | 4248226.35 |
| 470         | 429967.19 | 4248205.70 |
| 471         | 429990.33 | 4248159.72 |
| 472         | 430007.45 | 4248161.09 |
| 473         | 430006.06 | 4248159.34 |
| 474         | 430006.47 | 4248139.76 |
| 475         | 430006.60 | 4248133.65 |
| 476         | 429964.80 | 4248079.48 |
| 477         | 429961.99 | 4248073.27 |
| 478         | 429916.06 | 4248071.31 |
| 479         | 429911.13 | 4248052.92 |
| 480         | 429909.16 | 4248047.38 |

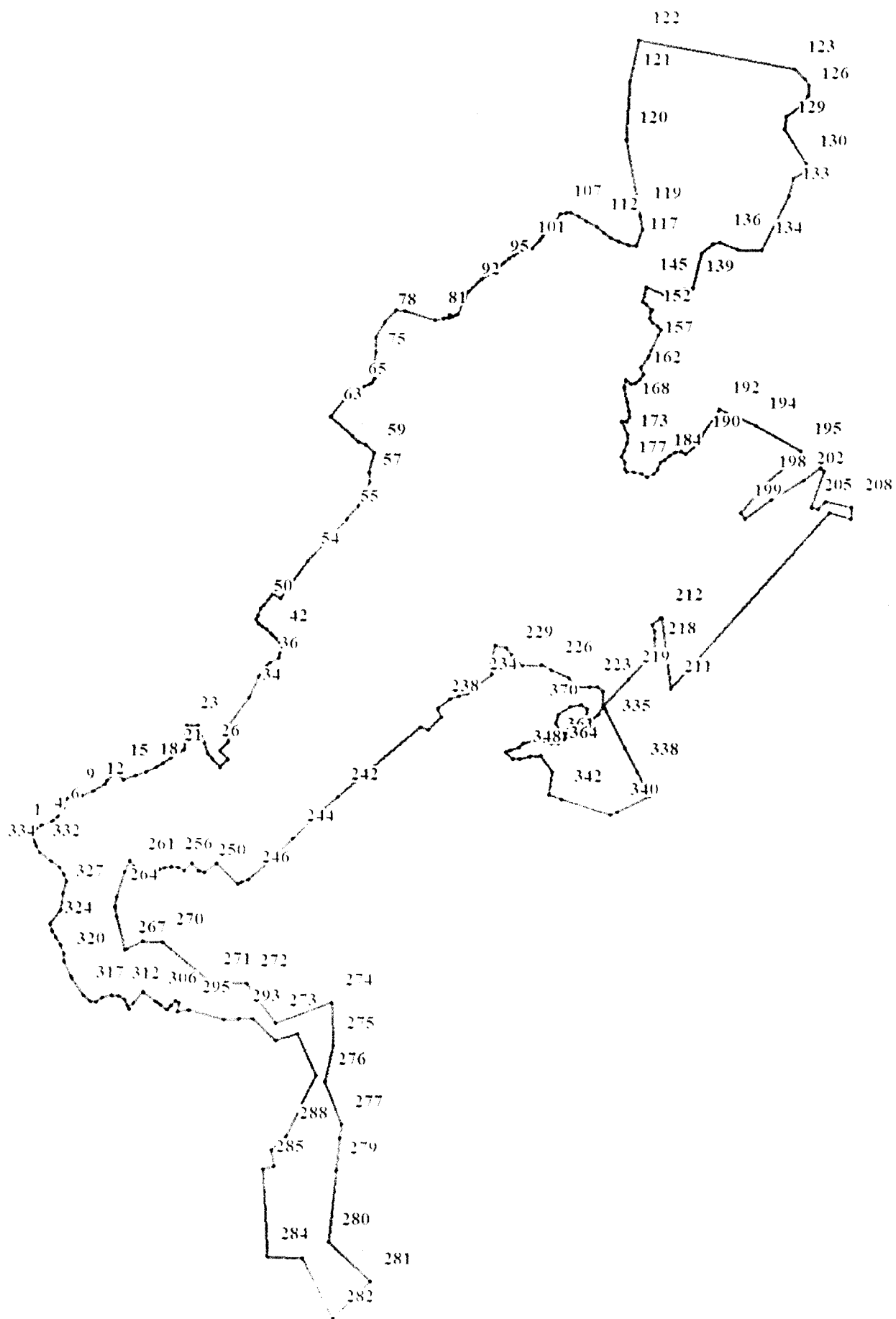


| Номер точки | X         | Y          |
|-------------|-----------|------------|
| 481         | 429899.81 | 4248050.79 |
| 482         | 429890.58 | 4248028.47 |
| 483         | 429799.80 | 4248073.76 |
| 484         | 429794.62 | 4248078.69 |
| 485         | 429771.53 | 4248094.32 |
| 486         | 429771.53 | 4248094.32 |
| 487         | 429745.57 | 4248101.07 |
| 488         | 429741.62 | 4248102.10 |
| 489         | 429740.17 | 4248103.82 |
| 490         | 429723.77 | 4248123.25 |
| 491         | 429716.60 | 4248115.82 |
| 492         | 429716.60 | 4248115.81 |
| 493         | 429667.62 | 4248140.73 |
| 494         | 429660.24 | 4248145.16 |
| 495         | 429624.18 | 4248165.15 |
| 496         | 429622.95 | 4248165.97 |
| 497         | 429636.66 | 4248197.81 |
| 498         | 429605.56 | 4248225.71 |
| 499         | 429575.16 | 4248245.71 |
| 500         | 429566.35 | 4248255.05 |
| 501         | 429542.89 | 4248279.08 |
| 502         | 429534.90 | 4248281.49 |
| 503         | 429534.89 | 4248281.48 |
| 504         | 429521.29 | 4248283.08 |
| 505         | 429508.49 | 4248289.48 |
| 506         | 429492.49 | 4248303.08 |
| 507         | 429486.09 | 4248315.08 |
| 508         | 429471.69 | 4248323.08 |
| 509         | 429456.49 | 4248330.28 |
| 510         | 429438.89 | 4248331.88 |
| 511         | 429430.09 | 4248328.68 |
| 512         | 429417.29 | 4248319.88 |
| 513         | 429406.09 | 4248315.08 |
| 514         | 429394.89 | 4248317.48 |

| Номер точки | X         | Y          |
|-------------|-----------|------------|
| 515         | 429393.29 | 4248324.68 |
| 516         | 429398.09 | 4248330.28 |
| 517         | 429433.29 | 4248358.28 |
| 518         | 429455.70 | 4248377.47 |
| 519         | 429458.10 | 4248390.27 |
| 520         | 429456.66 | 4248395.31 |
| 521         | 429454.90 | 4248401.47 |
| 522         | 429440.50 | 4248411.07 |
| 523         | 429417.30 | 4248423.07 |
| 524         | 429406.90 | 4248431.87 |
| 525         | 429406.90 | 4248447.07 |
| 526         | 429394.90 | 4248457.47 |
| 527         | 429374.10 | 4248472.67 |
| 528         | 429362.51 | 4248475.11 |
| 529         | 429358.90 | 4248475.87 |
| 530         | 429346.90 | 4248473.47 |
| 531         | 429332.50 | 4248468.67 |
| 532         | 429315.70 | 4248483.88 |
| 533         | 429310.90 | 4248495.08 |
| 534         | 429310.90 | 4248495.09 |
| 535         | 429310.90 | 4248495.09 |
| 536         | 429312.74 | 4248501.82 |
| 537         | 429318.10 | 4248521.48 |
| 538         | 429314.90 | 4248535.88 |
| 539         | 429306.90 | 4248552.68 |
| 540         | 429302.10 | 4248563.07 |
| 541         | 429290.90 | 4248571.87 |
| 542         | 429276.50 | 4248580.67 |
| 543         | 429264.50 | 4248595.87 |
| 544         | 429259.70 | 4248607.87 |
| 545         | 429261.30 | 4248623.07 |
| 546         | 429214.59 | 4248592.30 |
| 547         | 429194.89 | 4248625.37 |

Разбивочный план поворотных точек границы населённого пункта

с. Белово



## Каталог координат поворотных точек границы населённого пункта

с. Белово

| Номер точки | X         | Y          |
|-------------|-----------|------------|
| 1           | 432411.32 | 4242646.34 |
| 2           | 432423.32 | 4242647.13 |
| 3           | 432434.52 | 4242654.33 |
| 4           | 432443.32 | 4242667.13 |
| 5           | 432454.53 | 4242695.13 |
| 6           | 432464.13 | 4242708.73 |
| 7           | 432485.73 | 4242723.93 |
| 8           | 432510.19 | 4242732.77 |
| 9           | 432513.08 | 4242748.54 |
| 10          | 432515.56 | 4242749.49 |
| 11          | 432516.93 | 4242769.54 |
| 12          | 432528.93 | 4242798.33 |
| 13          | 432546.87 | 4242828.92 |
| 14          | 432555.32 | 4242833.53 |
| 15          | 432573.71 | 4242858.33 |
| 16          | 432556.12 | 4242876.72 |
| 17          | 432567.33 | 4242905.53 |
| 18          | 432576.13 | 4242932.73 |
| 19          | 432591.03 | 4242958.99 |
| 20          | 432598.53 | 4242975.93 |
| 21          | 432611.33 | 4242995.13 |
| 22          | 432632.13 | 4243028.73 |
| 23          | 432694.53 | 4243033.53 |
| 24          | 432693.73 | 4243063.94 |
| 25          | 432648.93 | 4243077.53 |
| 26          | 432623.33 | 4243086.33 |
| 27          | 432609.73 | 4243097.52 |
| 28          | 432588.13 | 4243119.14 |
| 29          | 432607.33 | 4243137.54 |
| 30          | 432629.73 | 4243117.53 |
| 31          | 432651.33 | 4243137.54 |
| 32          | 432665.73 | 4243140.73 |
| 33          | 432685.96 | 4243133.99 |
| 34          | 432764.75 | 4243189.79 |
| 35          | 432817.55 | 4243215.44 |
| 36          | 432844.36 | 4243235.33 |
| 37          | 432852.49 | 4243243.47 |
| 38          | 432863.93 | 4243266.38 |
| 39          | 432873.07 | 4243268.55 |

| Номер точки | X         | Y          |
|-------------|-----------|------------|
| 40          | 432884.52 | 4243269.76 |
| 41          | 432900.48 | 4243267.05 |
| 42          | 432910.50 | 4243259.52 |
| 43          | 432920.41 | 4243250.49 |
| 44          | 432924.65 | 4243246.56 |
| 45          | 432936.10 | 4243233.91 |
| 46          | 432943.46 | 4243224.82 |
| 47          | 432949.48 | 4243213.96 |
| 48          | 432959.12 | 4243209.15 |
| 49          | 432969.96 | 4243211.86 |
| 50          | 432985.62 | 4243218.78 |
| 51          | 432995.56 | 4243227.22 |
| 52          | 433023.56 | 4243249.53 |
| 53          | 433013.16 | 4243270.98 |
| 54          | 433106.32 | 4243338.24 |
| 55          | 433212.05 | 4243438.11 |
| 56          | 433245.17 | 4243465.84 |
| 57          | 433303.06 | 4243494.55 |
| 58          | 433327.75 | 4243493.65 |
| 59          | 433378.81 | 4243506.62 |
| 60          | 433398.68 | 4243484.32 |
| 61          | 433404.46 | 4243466.20 |
| 62          | 433421.02 | 4243450.53 |
| 63          | 433469.36 | 4243396.57 |
| 64          | 433511.22 | 4243427.92 |
| 65          | 433533.30 | 4243456.84 |
| 66          | 433540.22 | 4243472.22 |
| 67          | 433545.34 | 4243480.96 |
| 68          | 433549.86 | 4243491.51 |
| 69          | 433552.57 | 4243497.23 |
| 70          | 433554.98 | 4243502.36 |
| 71          | 433561.16 | 4243503.91 |
| 72          | 433566.58 | 4243507.23 |
| 73          | 433580.18 | 4243501.81 |
| 74          | 433592.52 | 4243502.70 |
| 75          | 433608.18 | 4243505.12 |
| 76          | 433632.88 | 4243510.55 |
| 77          | 433670.22 | 4243509.94 |
| 78          | 433707.07 | 4243533.16 |

| Номер точки | X         | Y          |
|-------------|-----------|------------|
| 79          | 433738.39 | 4243561.19 |
| 80          | 433734.52 | 4243582.32 |
| 81          | 433711.04 | 4243658.99 |
| 82          | 433714.64 | 4243681.71 |
| 83          | 433718.56 | 4243696.18 |
| 84          | 433718.68 | 4243696.65 |
| 85          | 433723.80 | 4243694.55 |
| 86          | 433724.64 | 4243696.59 |
| 87          | 433719.23 | 4243698.83 |
| 88          | 433720.66 | 4243704.31 |
| 89          | 433723.98 | 4243712.15 |
| 90          | 433726.68 | 4243718.18 |
| 91          | 433726.96 | 4243718.29 |
| 92          | 433783.76 | 4243742.62 |
| 93          | 433813.88 | 4243776.38 |
| 94          | 433827.43 | 4243796.28 |
| 95          | 433840.42 | 4243815.33 |
| 96          | 433847.27 | 4243822.82 |
| 97          | 433856.69 | 4243833.11 |
| 98          | 433867.23 | 4243846.37 |
| 99          | 433875.46 | 4243859.68 |
| 100         | 433882.08 | 4243870.83 |
| 101         | 433889.01 | 4243885.60 |
| 102         | 433891.72 | 4243903.67 |
| 103         | 433914.75 | 4243924.86 |
| 104         | 433922.21 | 4243931.75 |
| 105         | 433930.41 | 4243939.33 |
| 106         | 433949.68 | 4243956.20 |
| 107         | 433979.19 | 4243975.79 |
| 108         | 433981.09 | 4243990.13 |
| 109         | 433982.51 | 4244000.82 |
| 110         | 433973.20 | 4244020.46 |
| 111         | 433959.64 | 4244041.26 |
| 112         | 433947.60 | 4244066.88 |
| 113         | 433931.03 | 4244084.37 |
| 114         | 433917.15 | 4244102.87 |
| 115         | 433908.42 | 4244122.76 |
| 116         | 433900.59 | 4244147.47 |
| 117         | 433897.44 | 4244166.68 |
| 118         | 433941.00 | 4244182.95 |
| 119         | 433975.00 | 4244175.95 |

| Номер точки | X         | Y          |
|-------------|-----------|------------|
| 120         | 434164.58 | 4244140.54 |
| 121         | 434312.53 | 4244149.91 |
| 122         | 434417.28 | 4244171.52 |
| 123         | 434346.61 | 4244562.49 |
| 124         | 434321.11 | 4244589.94 |
| 125         | 434304.61 | 4244599.44 |
| 126         | 434277.11 | 4244597.44 |
| 127         | 434248.11 | 4244579.44 |
| 128         | 434224.30 | 4244543.27 |
| 129         | 434191.66 | 4244538.17 |
| 130         | 434105.11 | 4244593.94 |
| 131         | 434086.11 | 4244588.44 |
| 132         | 434068.11 | 4244561.44 |
| 133         | 434024.61 | 4244549.44 |
| 134         | 433886.51 | 4244481.74 |
| 135         | 433890.51 | 4244419.44 |
| 136         | 433908.01 | 4244374.94 |
| 137         | 433902.01 | 4244357.94 |
| 138         | 433878.50 | 4244329.45 |
| 139         | 433790.89 | 4244307.88 |
| 140         | 433790.68 | 4244284.20 |
| 141         | 433778.85 | 4244277.73 |
| 142         | 433778.94 | 4244277.11 |
| 143         | 433784.20 | 4244240.29 |
| 144         | 433777.52 | 4244232.71 |
| 145         | 433795.79 | 4244191.26 |
| 146         | 433757.51 | 4244181.68 |
| 147         | 433750.52 | 4244189.95 |
| 148         | 433738.07 | 4244204.65 |
| 149         | 433737.63 | 4244205.18 |
| 150         | 433736.85 | 4244206.43 |
| 151         | 433731.96 | 4244201.15 |
| 152         | 433716.34 | 4244198.92 |
| 153         | 433704.06 | 4244206.73 |
| 154         | 433695.14 | 4244219.00 |
| 155         | 433687.69 | 4244227.28 |
| 156         | 433674.54 | 4244220.86 |
| 157         | 433636.21 | 4244203.88 |
| 158         | 433621.05 | 4244197.17 |
| 159         | 433617.31 | 4244195.52 |
| 160         | 433592.49 | 4244176.61 |

| Номер точки | X         | Y          |
|-------------|-----------|------------|
| 161         | 433573.52 | 4244183.30 |
| 162         | 433562.36 | 4244175.49 |
| 163         | 433552.32 | 4244164.34 |
| 164         | 433551.21 | 4244153.18 |
| 165         | 433561.25 | 4244139.79 |
| 166         | 433541.16 | 4244136.44 |
| 167         | 433505.46 | 4244142.02 |
| 168         | 433482.03 | 4244147.60 |
| 169         | 433467.52 | 4244148.71 |
| 170         | 433455.25 | 4244143.14 |
| 171         | 433455.25 | 4244128.63 |
| 172         | 433422.89 | 4244144.25 |
| 173         | 433401.70 | 4244142.02 |
| 174         | 433381.61 | 4244135.33 |
| 175         | 433368.22 | 4244128.63 |
| 176         | 433351.49 | 4244137.56 |
| 177         | 433334.75 | 4244137.56 |
| 178         | 433326.94 | 4244143.14 |
| 179         | 433326.94 | 4244160.99 |
| 180         | 433323.59 | 4244178.84 |
| 181         | 433315.78 | 4244192.23 |
| 182         | 433322.48 | 4244210.08 |
| 183         | 433333.64 | 4244220.12 |
| 184         | 433352.60 | 4244225.70 |
| 185         | 433359.30 | 4244237.97 |
| 186         | 433369.34 | 4244251.36 |
| 187         | 433379.38 | 4244263.63 |
| 188         | 433380.50 | 4244279.25 |
| 189         | 433374.92 | 4244290.41 |
| 190         | 433399.46 | 4244322.76 |
| 191         | 433417.32 | 4244330.57 |
| 192         | 433484.99 | 4244373.40 |
| 193         | 433485.41 | 4244373.94 |
| 194         | 433445.01 | 4244466.93 |
| 195         | 433380.01 | 4244580.95 |
| 196         | 433361.01 | 4244580.44 |
| 197         | 433347.01 | 4244549.44 |
| 198         | 433298.01 | 4244490.44 |
| 199         | 433224.51 | 4244428.44 |
| 200         | 433208.51 | 4244439.94 |

| Номер точки | X         | Y          |
|-------------|-----------|------------|
| 201         | 433257.01 | 4244505.94 |
| 202         | 433306.51 | 4244586.44 |
| 203         | 433340.01 | 4244631.94 |
| 204         | 433329.51 | 4244640.43 |
| 205         | 433238.01 | 4244607.44 |
| 206         | 433234.01 | 4244623.94 |
| 207         | 433252.81 | 4244644.28 |
| 208         | 433238.19 | 4244710.92 |
| 209         | 433209.46 | 4244707.86 |
| 210         | 433223.91 | 4244654.40 |
| 211         | 432784.64 | 4244253.39 |
| 212         | 432962.84 | 4244230.30 |
| 213         | 432963.25 | 4244229.12 |
| 214         | 432961.87 | 4244228.06 |
| 215         | 432944.70 | 4244205.76 |
| 216         | 432929.82 | 4244212.19 |
| 217         | 432909.85 | 4244212.48 |
| 218         | 432879.39 | 4244212.92 |
| 219         | 432807.63 | 4244146.14 |
| 220         | 432740.81 | 4244083.96 |
| 221         | 432777.30 | 4244082.34 |
| 222         | 432788.47 | 4244068.95 |
| 223         | 432788.47 | 4244048.87 |
| 224         | 432788.47 | 4244022.09 |
| 225         | 432813.03 | 4243997.55 |
| 226         | 432831.83 | 4243953.47 |
| 227         | 432845.41 | 4243929.49 |
| 228         | 432844.10 | 4243880.96 |
| 229         | 432868.85 | 4243854.74 |
| 230         | 432887.83 | 4243841.35 |
| 231         | 432893.47 | 4243811.79 |
| 232         | 432853.03 | 4243801.75 |
| 233         | 432820.76 | 4243802.31 |
| 234         | 432789.65 | 4243763.04 |
| 235         | 432772.46 | 4243741.34 |
| 236         | 432766.56 | 4243720.30 |
| 237         | 432760.14 | 4243696.87 |
| 238         | 432736.00 | 4243667.31 |
| 239         | 432713.67 | 4243676.23 |
| 240         | 432683.52 | 4243642.76 |

| Номер точки | X         | Y          |
|-------------|-----------|------------|
| 241         | 432690.22 | 4243622.68 |
| 242         | 432513.57 | 4243413.66 |
| 243         | 432483.61 | 4243377.52 |
| 244         | 432409.30 | 4243300.21 |
| 245         | 432366.04 | 4243257.07 |
| 246         | 432306.15 | 4243188.88 |
| 247         | 432299.19 | 4243171.56 |
| 248         | 432295.21 | 4243161.70 |
| 249         | 432347.47 | 4243108.36 |
| 250         | 432322.53 | 4243077.68 |
| 251         | 432328.93 | 4243064.33 |
| 252         | 432328.83 | 4243063.88 |
| 253         | 432347.47 | 4243048.12 |
| 254         | 432327.94 | 4243028.72 |
| 255         | 432337.73 | 4243013.13 |
| 256         | 432338.43 | 4242995.25 |
| 257         | 432336.54 | 4242980.36 |
| 258         | 432332.26 | 4242966.77 |
| 259         | 432317.26 | 4242947.51 |
| 260         | 432315.46 | 4242916.77 |
| 261         | 432338.49 | 4242901.31 |
| 262         | 432353.73 | 4242891.52 |
| 263         | 432324.93 | 4242877.93 |
| 264         | 432261.33 | 4242858.73 |
| 265         | 432236.53 | 4242854.72 |
| 266         | 432212.53 | 4242857.13 |
| 267         | 432129.33 | 4242877.93 |
| 268         | 432131.11 | 4242881.75 |
| 269         | 432150.92 | 4242924.33 |
| 270         | 432150.18 | 4242973.19 |
| 271         | 432051.18 | 4243090.78 |
| 272         | 432045.11 | 4243185.18 |
| 273         | 431947.79 | 4243255.83 |
| 274         | 431997.58 | 4243397.86 |
| 275         | 431890.61 | 4243401.54 |
| 276         | 431800.25 | 4243379.41 |
| 277         | 431691.43 | 4243421.84 |
| 278         | 431655.19 | 4243417.78 |
| 279         | 431574.38 | 4243408.74 |
| 280         | 431394.52 | 4243388.64 |

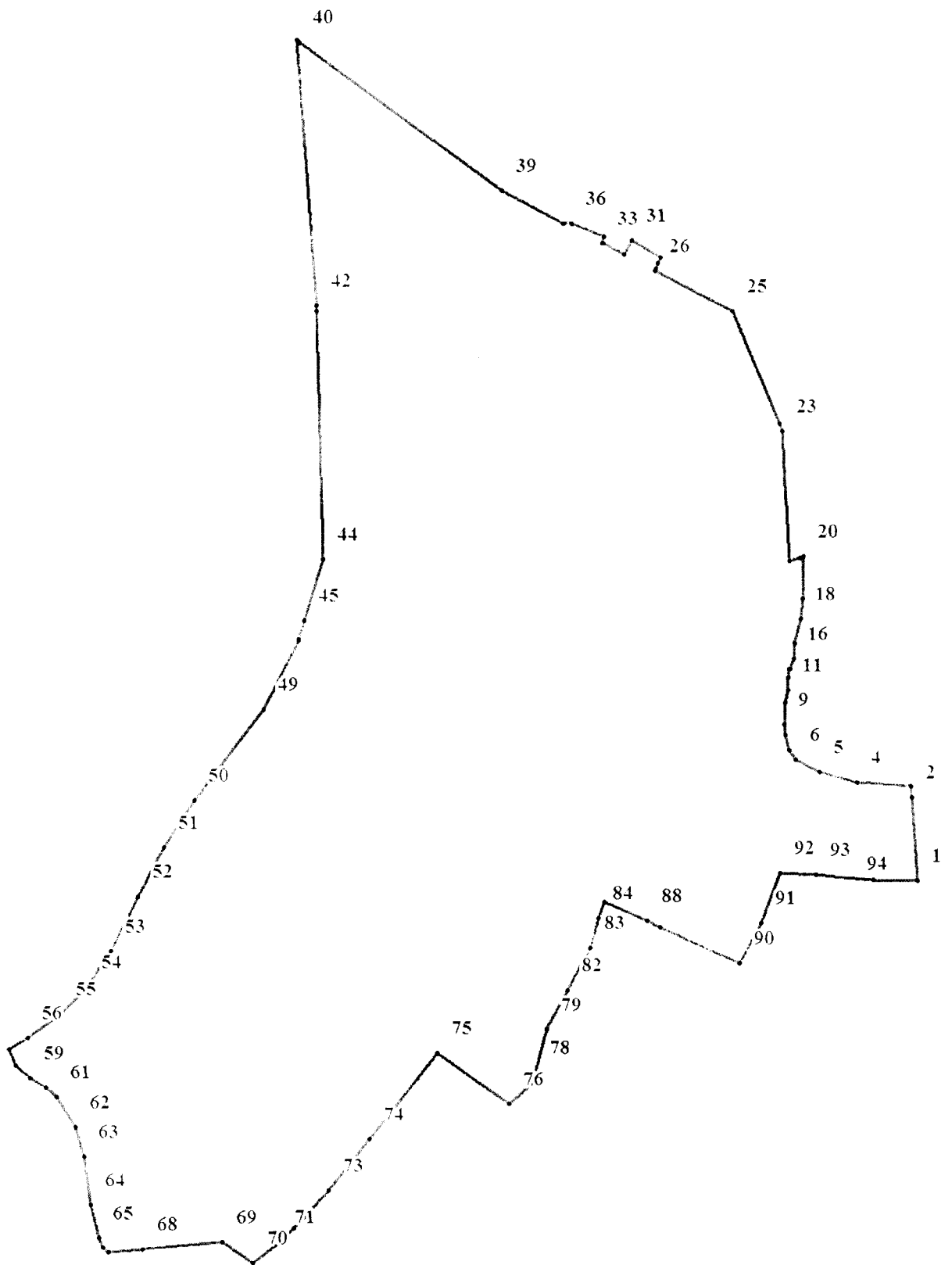
| Номер точки | X         | Y          |
|-------------|-----------|------------|
| 281         | 431294.94 | 4243493.76 |
| 282         | 431199.03 | 4243399.70 |
| 283         | 431354.01 | 4243321.93 |
| 284         | 431359.20 | 4243234.18 |
| 285         | 431578.95 | 4243224.63 |
| 286         | 431586.31 | 4243252.15 |
| 287         | 431626.75 | 4243245.73 |
| 288         | 431661.93 | 4243283.50 |
| 289         | 431815.00 | 4243357.28 |
| 290         | 431920.12 | 4243311.17 |
| 291         | 431901.68 | 4243255.84 |
| 292         | 431957.01 | 4243200.51 |
| 293         | 431956.82 | 4243163.99 |
| 294         | 431956.63 | 4243127.46 |
| 295         | 431979.31 | 4243038.18 |
| 296         | 431976.29 | 4243009.44 |
| 297         | 431996.62 | 4243014.46 |
| 298         | 432002.09 | 4243005.86 |
| 299         | 431990.78 | 4242994.62 |
| 300         | 431990.29 | 4242993.42 |
| 301         | 431981.70 | 4242986.21 |
| 302         | 431981.28 | 4242985.47 |
| 303         | 431981.21 | 4242981.60 |
| 304         | 431992.79 | 4242967.37 |
| 305         | 431999.15 | 4242959.77 |
| 306         | 432002.76 | 4242956.12 |
| 307         | 432026.40 | 4242924.89 |
| 308         | 431998.39 | 4242900.47 |
| 309         | 431982.43 | 4242888.72 |
| 310         | 431991.24 | 4242884.70 |
| 311         | 432006.13 | 4242877.93 |
| 312         | 432015.73 | 4242862.73 |
| 313         | 432016.53 | 4242845.93 |
| 314         | 432010.13 | 4242820.33 |
| 315         | 431999.73 | 4242805.13 |
| 316         | 432002.13 | 4242789.13 |
| 317         | 432018.13 | 4242772.33 |
| 318         | 432059.94 | 4242743.72 |
| 319         | 432063.73 | 4242741.13 |
| 320         | 432100.52 | 4242724.33 |

| Номер точки | X         | Y          |
|-------------|-----------|------------|
| 321         | 432120.53 | 4242723.54 |
| 322         | 432142.93 | 4242715.53 |
| 323         | 432162.93 | 4242701.94 |
| 324         | 432178.93 | 4242692.34 |
| 325         | 432194.92 | 4242687.53 |
| 326         | 432229.47 | 4242714.34 |
| 327         | 432269.52 | 4242721.58 |
| 328         | 432302.53 | 4242729.93 |
| 329         | 432319.33 | 4242722.73 |
| 330         | 432336.93 | 4242712.33 |
| 331         | 432352.66 | 4242691.09 |
| 332         | 432373.73 | 4242663.07 |
| 333         | 432391.32 | 4242653.13 |
| 334         | 432400.92 | 4242649.53 |
| 335         | 432735.40 | 4244086.73 |
| 336         | 432726.08 | 4244091.50 |
| 337         | 432634.99 | 4244138.15 |
| 338         | 432574.45 | 4244169.17 |
| 339         | 432513.97 | 4244200.14 |
| 340         | 432474.33 | 4244118.99 |
| 341         | 432465.73 | 4244101.55 |
| 342         | 432506.70 | 4243977.38 |
| 343         | 432517.25 | 4243945.44 |
| 344         | 432575.49 | 4243955.15 |
| 345         | 432615.60 | 4243926.87 |

| Номер точки | X         | Y          |
|-------------|-----------|------------|
| 346         | 432615.38 | 4243926.70 |
| 347         | 432614.26 | 4243899.92 |
| 348         | 432607.01 | 4243873.15 |
| 349         | 432608.68 | 4243855.30 |
| 350         | 432625.42 | 4243839.12 |
| 351         | 432629.93 | 4243849.16 |
| 352         | 432635.46 | 4243870.36 |
| 353         | 432647.17 | 4243881.51 |
| 354         | 432658.33 | 4243923.91 |
| 355         | 432653.92 | 4243935.37 |
| 356         | 432654.49 | 4243937.30 |
| 357         | 432648.82 | 4243948.63 |
| 358         | 432647.17 | 4243952.92 |
| 359         | 432647.17 | 4243969.65 |
| 360         | 432657.22 | 4243986.39 |
| 361         | 432670.61 | 4243988.62 |
| 362         | 432678.42 | 4243976.35 |
| 363         | 432698.50 | 4243964.08 |
| 364         | 432719.70 | 4243970.77 |
| 365         | 432739.78 | 4244002.01 |
| 366         | 432744.24 | 4244028.78 |
| 367         | 432733.09 | 4244042.17 |
| 368         | 432705.19 | 4244038.82 |
| 369         | 432702.19 | 4244047.32 |
| 370         | 432719.25 | 4244071.18 |

Разбивочный план поворотных точек границы населённого пункта

д. Девкино





## Каталог координат поворотных точек границы населённого пункта

д. Девкино

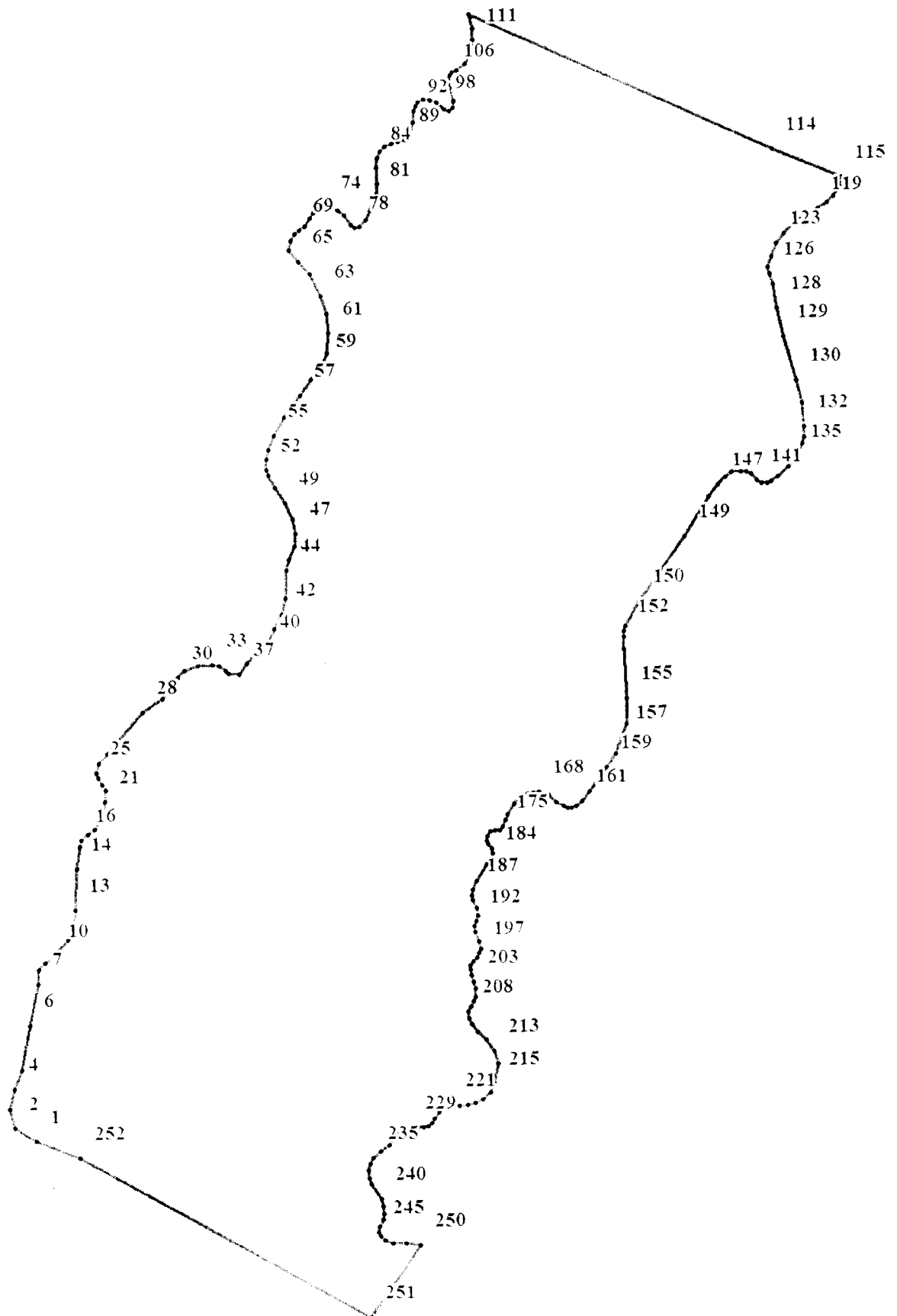
| Номер точки | X         | Y          |
|-------------|-----------|------------|
| 1           | 441546.08 | 4248128.46 |
| 2           | 441663.94 | 4248119.71 |
| 3           | 441679.94 | 4248118.90 |
| 4           | 441686.34 | 4248041.30 |
| 5           | 441700.74 | 4247986.90 |
| 6           | 441718.18 | 4247953.21 |
| 7           | 441731.94 | 4247944.50 |
| 8           | 441752.74 | 4247938.10 |
| 9           | 441768.74 | 4247936.50 |
| 10          | 441799.74 | 4247938.64 |
| 11          | 441817.54 | 4247942.10 |
| 12          | 441835.14 | 4247942.10 |
| 13          | 441846.34 | 4247944.50 |
| 14          | 441846.82 | 4247944.67 |
| 15          | 441846.87 | 4247944.68 |
| 16          | 441862.36 | 4247950.10 |
| 17          | 441883.94 | 4247952.50 |
| 18          | 441918.34 | 4247961.30 |
| 19          | 441947.14 | 4247963.71 |
| 20          | 442007.94 | 4247965.30 |
| 21          | 442005.81 | 4247959.42 |
| 22          | 442000.67 | 4247945.26 |
| 23          | 442186.10 | 4247936.30 |
| 24          | 442196.87 | 4247932.19 |
| 25          | 442355.49 | 4247865.66 |
| 26          | 442414.35 | 4247755.29 |
| 27          | 442414.35 | 4247755.29 |
| 28          | 442416.99 | 4247756.55 |
| 29          | 442424.56 | 4247760.13 |
| 30          | 442432.85 | 4247764.07 |
| 31          | 442458.26 | 4247722.55 |
| 32          | 442437.15 | 4247712.52 |
| 33          | 442453.01 | 4247682.78 |
| 34          | 442453.96 | 4247681.00 |

| Номер точки | X         | Y          |
|-------------|-----------|------------|
| 35          | 442462.83 | 4247684.15 |
| 36          | 442482.66 | 4247637.88 |
| 37          | 442482.70 | 4247627.12 |
| 38          | 442482.70 | 4247626.07 |
| 39          | 442529.78 | 4247538.83 |
| 40          | 442742.38 | 4247250.85 |
| 41          | 442744.27 | 4247247.45 |
| 42          | 442366.39 | 4247274.64 |
| 43          | 442358.40 | 4247274.82 |
| 44          | 442006.90 | 4247282.81 |
| 45          | 441919.55 | 4247255.77 |
| 46          | 441892.51 | 4247247.40 |
| 47          | 441892.41 | 4247247.35 |
| 48          | 441891.99 | 4247247.22 |
| 49          | 441793.94 | 4247198.20 |
| 50          | 441665.14 | 4247098.91 |
| 51          | 441599.54 | 4247055.70 |
| 52          | 441529.94 | 4247018.90 |
| 53          | 441453.14 | 4246979.70 |
| 54          | 441402.74 | 4246945.30 |
| 55          | 441364.32 | 4246908.50 |
| 56          | 441330.35 | 4246860.54 |
| 57          | 441314.12 | 4246833.63 |
| 58          | 441291.26 | 4246843.08 |
| 59          | 441274.46 | 4246863.08 |
| 60          | 441260.86 | 4246886.29 |
| 61          | 441247.26 | 4246900.68 |
| 62          | 441203.26 | 4246928.69 |
| 63          | 441161.66 | 4246940.69 |
| 64          | 441092.06 | 4246949.49 |
| 65          | 441045.66 | 4246960.69 |
| 66          | 441031.66 | 4246965.50 |
| 67          | 441024.46 | 4246973.49 |
| 68          | 441029.26 | 4247022.28 |

| Номер точки | X         | Y          |
|-------------|-----------|------------|
| 69          | 441038.06 | 4247135.08 |
| 70          | 441008.46 | 4247179.08 |
| 71          | 441038.07 | 4247218.28 |
| 72          | 441057.27 | 4247236.68 |
| 73          | 441110.87 | 4247287.08 |
| 74          | 441184.47 | 4247345.48 |
| 75          | 441306.07 | 4247442.28 |
| 76          | 441233.27 | 4247544.68 |
| 77          | 441263.64 | 4247578.24 |
| 78          | 441277.75 | 4247582.10 |
| 79          | 441339.14 | 4247598.91 |
| 80          | 441339.24 | 4247598.96 |
| 81          | 441339.67 | 4247599.08 |
| 82          | 441394.87 | 4247627.89 |
| 83          | 441453.96 | 4247660.62 |
| 84          | 441495.94 | 4247672.51 |
| 85          | 441496.27 | 4247672.62 |
| 86          | 441496.47 | 4247672.68 |
| 87          | 441519.67 | 4247680.68 |
| 88          | 441491.67 | 4247742.28 |
| 89          | 441482.87 | 4247759.09 |
| 90          | 441431.67 | 4247872.67 |
| 91          | 441488.47 | 4247903.08 |
| 92          | 441558.07 | 4247930.28 |
| 93          | 441555.67 | 4247981.48 |
| 94          | 441547.67 | 4248063.89 |
| 95          | 442437.13 | 4247712.56 |
| 96          | 442437.13 | 4247712.56 |
| 97          | 442437.13 | 4247712.56 |

Разбивочный план поворотных точек границы населённого пункта

д. Горлово



## Каталог координат поворотных точек границы населённого пункта

д. Горлово

| Номер точки | X         | Y          |
|-------------|-----------|------------|
| 1           | 437765.53 | 4237875.74 |
| 2           | 437779.93 | 4237851.74 |
| 3           | 437800.73 | 4237846.94 |
| 4           | 437821.53 | 4237851.74 |
| 5           | 437842.33 | 4237859.74 |
| 6           | 437888.73 | 4237869.35 |
| 7           | 437932.73 | 4237878.14 |
| 8           | 437947.93 | 4237878.94 |
| 9           | 437955.13 | 4237886.95 |
| 10          | 437963.13 | 4237895.74 |
| 11          | 437979.13 | 4237910.95 |
| 12          | 437992.73 | 4237916.94 |
| 13          | 438011.53 | 4237918.94 |
| 14          | 438055.13 | 4237920.54 |
| 15          | 438077.93 | 4237924.14 |
| 16          | 438085.13 | 4237926.55 |
| 17          | 438091.13 | 4237932.95 |
| 18          | 438097.13 | 4237940.54 |
| 19          | 438105.53 | 4237946.14 |
| 20          | 438114.33 | 4237949.74 |
| 21          | 438126.33 | 4237951.74 |
| 22          | 438138.33 | 4237952.14 |
| 23          | 438144.73 | 4237948.94 |
| 24          | 438151.13 | 4237944.14 |
| 25          | 438157.13 | 4237942.54 |
| 26          | 438167.13 | 4237945.75 |
| 27          | 438176.73 | 4237954.54 |
| 28          | 438220.73 | 4237991.95 |
| 29          | 438235.53 | 4238013.54 |
| 30          | 438257.13 | 4238029.94 |
| 31          | 438264.73 | 4238037.54 |
| 32          | 438269.93 | 4238051.55 |
| 33          | 438271.13 | 4238066.35 |
| 34          | 438269.93 | 4238073.54 |
| 35          | 438264.73 | 4238080.74 |
| 36          | 438261.13 | 4238083.94 |
| 37          | 438260.33 | 4238095.14 |
| 38          | 438271.53 | 4238103.15 |
| 39          | 438283.13 | 4238111.94 |

| Номер точки | X         | Y          |
|-------------|-----------|------------|
| 40          | 438290.33 | 4238123.54 |
| 41          | 438308.33 | 4238132.74 |
| 42          | 438323.53 | 4238140.75 |
| 43          | 438340.73 | 4238144.74 |
| 44          | 438370.33 | 4238146.35 |
| 45          | 438381.53 | 4238148.74 |
| 46          | 438395.93 | 4238155.55 |
| 47          | 438408.73 | 4238156.34 |
| 48          | 438423.93 | 4238152.75 |
| 49          | 438441.13 | 4238144.74 |
| 50          | 438457.53 | 4238134.35 |
| 51          | 438470.73 | 4238127.94 |
| 52          | 438477.53 | 4238125.54 |
| 53          | 438488.73 | 4238125.54 |
| 54          | 438498.33 | 4238127.95 |
| 55          | 438513.53 | 4238133.94 |
| 56          | 438532.73 | 4238145.14 |
| 57          | 438556.73 | 4238162.34 |
| 58          | 438572.73 | 4238173.54 |
| 59          | 438588.33 | 4238185.54 |
| 60          | 438601.13 | 4238190.74 |
| 61          | 438622.73 | 4238193.14 |
| 62          | 438643.53 | 4238190.74 |
| 63          | 438661.93 | 4238184.74 |
| 64          | 438685.53 | 4238173.54 |
| 65          | 438699.13 | 4238161.15 |
| 66          | 438710.73 | 4238151.13 |
| 67          | 438721.13 | 4238153.54 |
| 68          | 438728.33 | 4238157.14 |
| 69          | 438732.33 | 4238162.34 |
| 70          | 438737.13 | 4238168.74 |
| 71          | 438745.13 | 4238173.54 |
| 72          | 438750.73 | 4238177.55 |
| 73          | 438754.73 | 4238181.94 |
| 74          | 438756.73 | 4238191.55 |
| 75          | 438752.73 | 4238203.94 |
| 76          | 438747.53 | 4238210.34 |
| 77          | 438737.93 | 4238217.15 |
| 78          | 438735.13 | 4238221.14 |

| Номер точки | X         | Y          |
|-------------|-----------|------------|
| 79          | 438735.93 | 4238226.35 |
| 80          | 438742.73 | 4238233.54 |
| 81          | 438770.33 | 4238244.75 |
| 82          | 438781.53 | 4238245.94 |
| 83          | 438799.13 | 4238244.34 |
| 84          | 438809.13 | 4238245.54 |
| 85          | 438816.33 | 4238248.74 |
| 86          | 438821.13 | 4238253.54 |
| 87          | 438823.93 | 4238260.74 |
| 88          | 438826.33 | 4238267.94 |
| 89          | 438828.73 | 4238275.94 |
| 90          | 438833.93 | 4238281.55 |
| 91          | 438846.33 | 4238284.74 |
| 92          | 438858.73 | 4238285.54 |
| 93          | 438863.93 | 4238287.15 |
| 94          | 438867.93 | 4238289.54 |
| 95          | 438870.73 | 4238295.14 |
| 96          | 438869.93 | 4238302.74 |
| 97          | 438868.33 | 4238309.54 |
| 98          | 438863.13 | 4238315.14 |
| 99          | 438860.33 | 4238317.94 |
| 100         | 438859.13 | 4238322.74 |
| 101         | 438862.33 | 4238326.74 |
| 102         | 438869.13 | 4238327.55 |
| 103         | 438883.13 | 4238323.95 |
| 104         | 438887.53 | 4238322.34 |
| 105         | 438892.73 | 4238321.54 |
| 106         | 438896.33 | 4238323.54 |
| 107         | 438899.53 | 4238326.34 |
| 108         | 438901.93 | 4238331.54 |
| 109         | 438908.33 | 4238339.94 |
| 110         | 438916.33 | 4238343.94 |
| 111         | 438933.93 | 4238347.95 |
| 112         | 438946.73 | 4238347.95 |
| 113         | 438961.93 | 4238344.74 |
| 114         | 438816.34 | 4238666.34 |
| 115         | 438785.94 | 4238739.94 |
| 116         | 438775.14 | 4238737.95 |
| 117         | 438765.14 | 4238732.35 |
| 118         | 438757.54 | 4238725.15 |
| 119         | 438752.34 | 4238715.14 |

| Номер точки | X         | Y          |
|-------------|-----------|------------|
| 120         | 438745.94 | 4238701.95 |
| 121         | 438736.74 | 4238688.35 |
| 122         | 438725.94 | 4238678.34 |
| 123         | 438715.54 | 4238670.34 |
| 124         | 438701.54 | 4238664.74 |
| 125         | 438690.34 | 4238661.14 |
| 126         | 438683.14 | 4238662.34 |
| 127         | 438671.94 | 4238666.34 |
| 128         | 438645.94 | 4238669.95 |
| 129         | 438615.94 | 4238677.15 |
| 130         | 438569.14 | 4238689.94 |
| 131         | 438543.94 | 4238695.94 |
| 132         | 438518.74 | 4238697.94 |
| 133         | 438507.54 | 4238698.74 |
| 134         | 438500.34 | 4238696.74 |
| 135         | 438487.54 | 4238689.94 |
| 136         | 438476.34 | 4238681.54 |
| 137         | 438465.94 | 4238669.54 |
| 138         | 438460.74 | 4238663.14 |
| 139         | 438458.74 | 4238659.14 |
| 140         | 438459.14 | 4238653.14 |
| 141         | 438461.94 | 4238647.94 |
| 142         | 438468.74 | 4238641.14 |
| 143         | 438470.74 | 4238636.34 |
| 144         | 438471.14 | 4238630.35 |
| 145         | 438470.74 | 4238620.34 |
| 146         | 438465.94 | 4238613.94 |
| 147         | 438458.34 | 4238606.35 |
| 148         | 438444.34 | 4238595.94 |
| 149         | 438403.14 | 4238569.94 |
| 150         | 438334.34 | 4238521.14 |
| 151         | 438307.94 | 4238507.14 |
| 152         | 438303.14 | 4238505.54 |
| 153         | 438296.74 | 4238504.74 |
| 154         | 438284.34 | 4238505.15 |
| 155         | 438232.34 | 4238508.34 |
| 156         | 438204.74 | 4238507.14 |
| 157         | 438190.74 | 4238502.35 |
| 158         | 438173.14 | 4238495.94 |
| 159         | 438159.14 | 4238485.95 |
| 160         | 438133.14 | 4238467.14 |

| Номер точки | X         | Y          |
|-------------|-----------|------------|
| 161         | 438123.14 | 4238459.14 |
| 162         | 438117.94 | 4238453.14 |
| 163         | 438115.54 | 4238447.94 |
| 164         | 438115.94 | 4238443.94 |
| 165         | 438117.94 | 4238439.54 |
| 166         | 438121.94 | 4238432.34 |
| 167         | 438129.94 | 4238423.54 |
| 168         | 438133.14 | 4238413.94 |
| 169         | 438132.74 | 4238407.14 |
| 170         | 438131.54 | 4238401.54 |
| 171         | 438128.74 | 4238395.14 |
| 172         | 438120.74 | 4238387.14 |
| 173         | 438110.34 | 4238379.95 |
| 174         | 438103.94 | 4238377.94 |
| 175         | 438096.34 | 4238374.74 |
| 176         | 438092.34 | 4238371.54 |
| 177         | 438092.74 | 4238366.74 |
| 178         | 438091.14 | 4238361.94 |
| 179         | 438086.34 | 4238358.34 |
| 180         | 438081.54 | 4238357.54 |
| 181         | 438078.34 | 4238358.74 |
| 182         | 438072.74 | 4238362.34 |
| 183         | 438067.94 | 4238363.55 |
| 184         | 438063.14 | 4238362.34 |
| 185         | 438056.74 | 4238357.54 |
| 186         | 438038.74 | 4238346.34 |
| 187         | 438029.94 | 4238342.74 |
| 188         | 438023.14 | 4238341.54 |
| 189         | 438018.34 | 4238342.74 |
| 190         | 438009.94 | 4238346.34 |
| 191         | 438001.94 | 4238347.54 |
| 192         | 437995.54 | 4238345.15 |

| Номер точки | X         | Y          |
|-------------|-----------|------------|
| 193         | 437990.34 | 4238343.54 |
| 194         | 437985.14 | 4238344.74 |
| 195         | 437974.74 | 4238348.34 |
| 196         | 437966.74 | 4238350.34 |
| 197         | 437961.94 | 4238348.74 |
| 198         | 437956.74 | 4238345.94 |
| 199         | 437952.74 | 4238341.94 |
| 200         | 437948.74 | 4238339.55 |
| 201         | 437944.74 | 4238339.14 |
| 202         | 437938.74 | 4238339.94 |
| 203         | 437931.54 | 4238342.35 |
| 204         | 437924.74 | 4238343.94 |
| 205         | 437915.94 | 4238344.74 |
| 206         | 437911.14 | 4238342.74 |
| 207         | 437905.54 | 4238338.75 |
| 208         | 437900.34 | 4238336.34 |
| 209         | 437893.14 | 4238337.54 |
| 210         | 437886.74 | 4238340.74 |
| 211         | 437879.14 | 4238346.74 |
| 212         | 437870.34 | 4238355.94 |
| 213         | 437858.74 | 4238363.53 |
| 214         | 437845.54 | 4238367.54 |
| 215         | 437823.54 | 4238363.94 |
| 216         | 437815.14 | 4238359.54 |
| 217         | 437807.54 | 4238351.94 |
| 218         | 437803.54 | 4238343.14 |
| 219         | 437801.54 | 4238335.54 |
| 220         | 437800.74 | 4238326.34 |
| 221         | 437801.14 | 4238316.74 |
| 222         | 437799.14 | 4238309.54 |
| 223         | 437793.94 | 4238304.34 |
| 224         | 437787.54 | 4238299.15 |

| Номер точки | X         | Y          |
|-------------|-----------|------------|
| 225         | 437782.74 | 4238296.35 |
| 226         | 437779.54 | 4238292.34 |
| 227         | 437777.94 | 4238287.54 |
| 228         | 437778.34 | 4238281.94 |
| 229         | 437777.94 | 4238274.35 |
| 230         | 437775.54 | 4238266.34 |
| 231         | 437772.34 | 4238259.55 |
| 232         | 437766.34 | 4238255.14 |
| 233         | 437759.14 | 4238250.74 |
| 234         | 437752.34 | 4238241.15 |
| 235         | 437745.54 | 4238233.54 |
| 236         | 437739.94 | 4238230.34 |
| 237         | 437731.94 | 4238228.74 |
| 238         | 437722.74 | 4238229.15 |
| 239         | 437717.14 | 4238231.14 |
| 240         | 437701.54 | 4238241.15 |
| 241         | 437693.94 | 4238243.95 |
| 242         | 437685.94 | 4238244.75 |
| 243         | 437679.54 | 4238243.54 |
| 244         | 437672.34 | 4238239.94 |
| 245         | 437666.74 | 4238238.74 |
| 246         | 437661.94 | 4238240.74 |
| 247         | 437656.74 | 4238245.54 |
| 248         | 437653.94 | 4238253.54 |
| 249         | 437653.94 | 4238267.54 |
| 250         | 437651.54 | 4238283.14 |
| 251         | 437575.55 | 4238229.14 |
| 252         | 437747.93 | 4237922.14 |